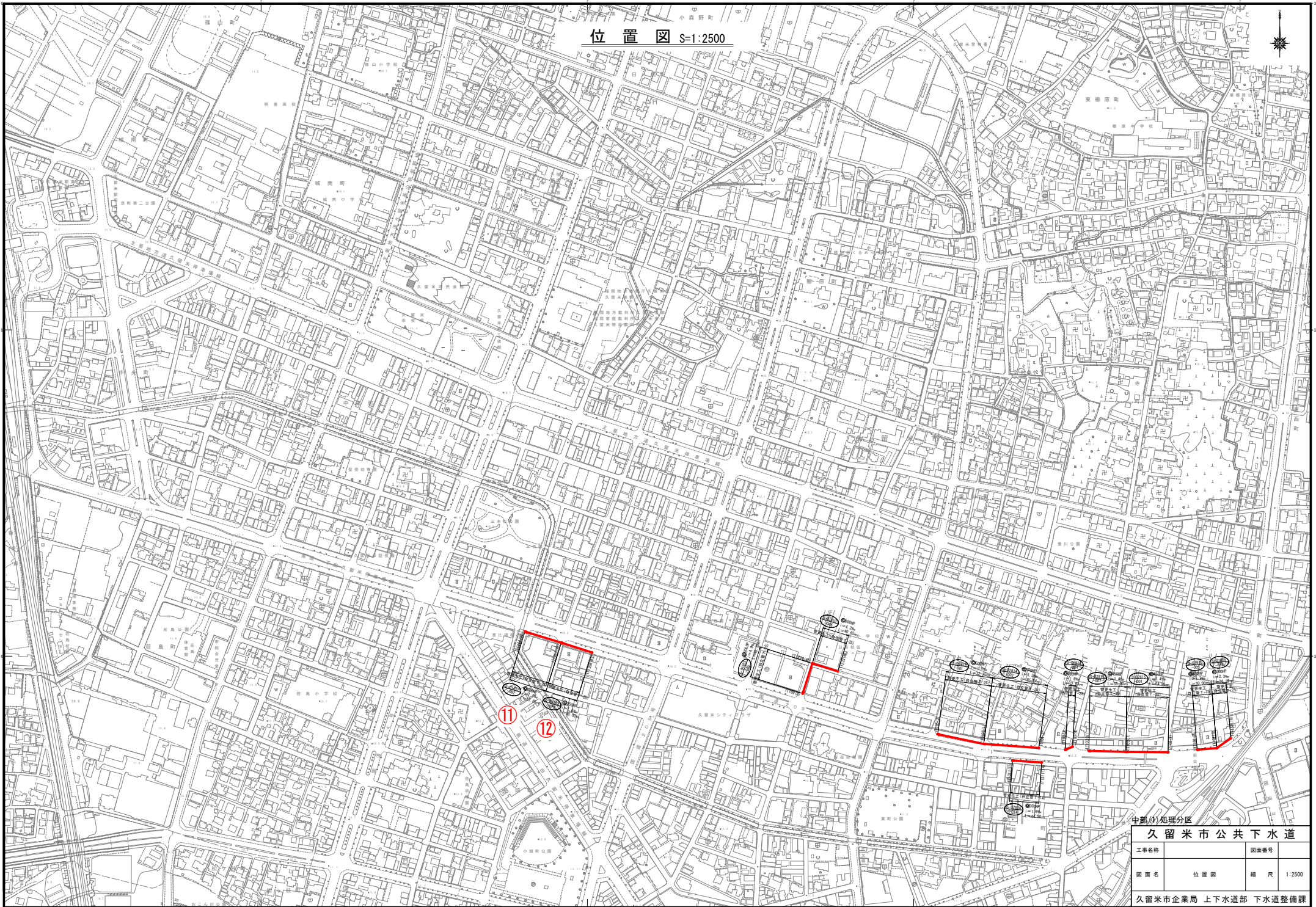


位置図 S=1:2500



中部(4)処理分区

久留米市公共下水道

工事名称	位置図	図面番号
図面名	縮尺	1:2500

久留米市企業局 上下水道部 下水道整備課





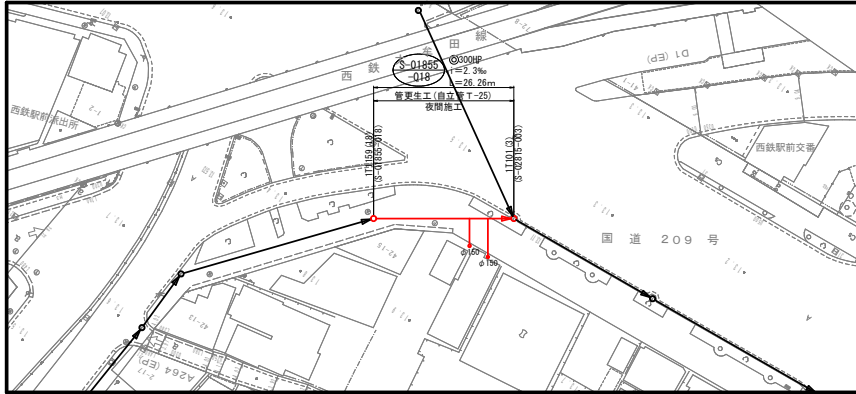




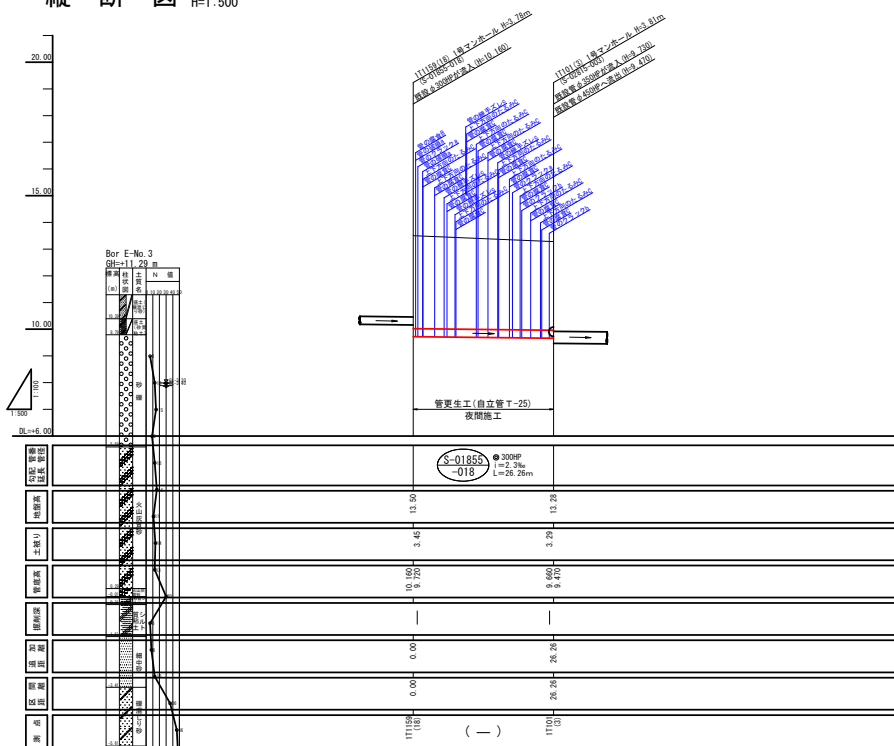




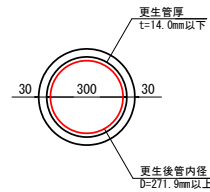
平面図 S=1:500



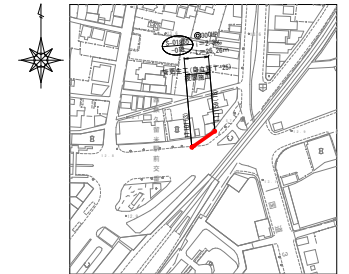
縦断図 V=1:100  
H=1:500



管径φ300 S=1:10



位置図 S=1:2500

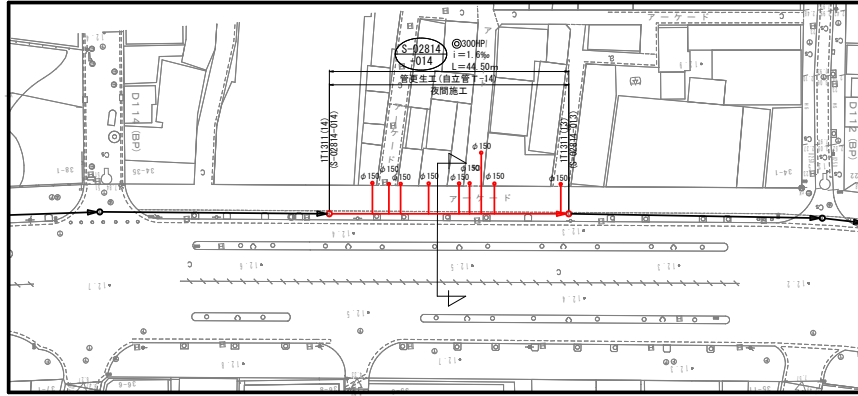


中部(1)処理分区

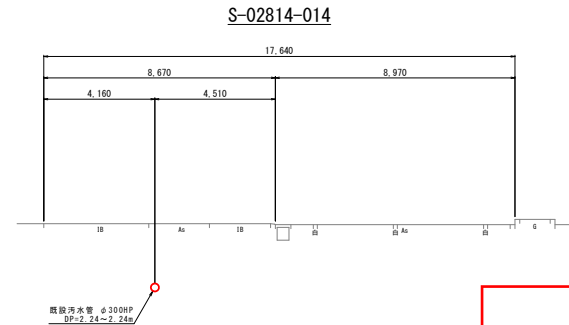
久留米市公共下水道			
工事名称		図面番号	
図面名	平面図・縦断図	縮尺	図示
久留米市企業局 上下水道部 下水道整備課			



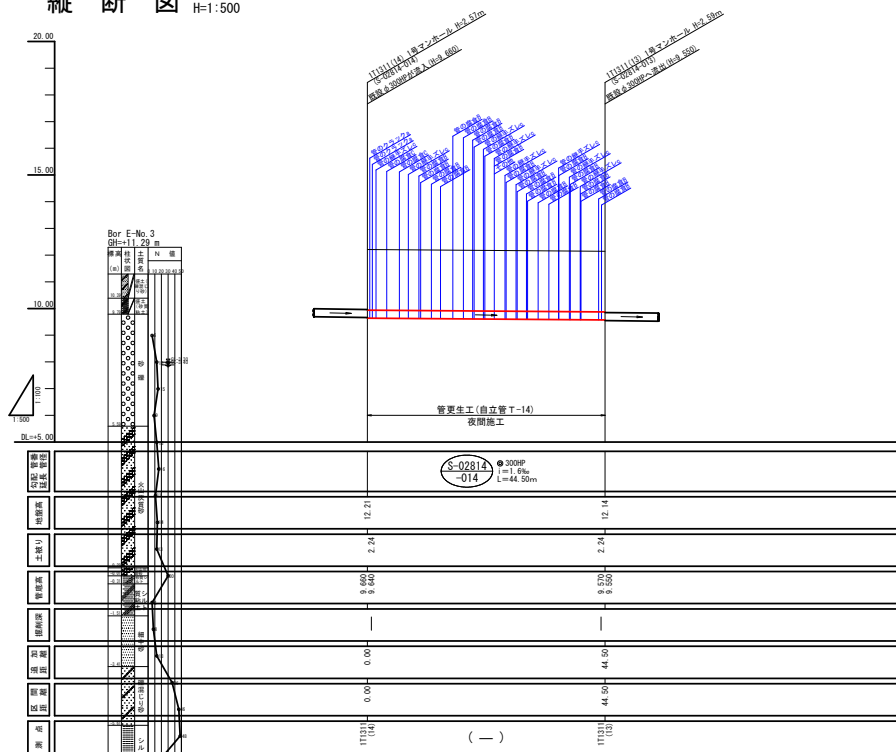
平面図 S=1:500



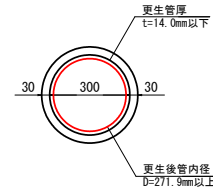
横断面図 S=1:100



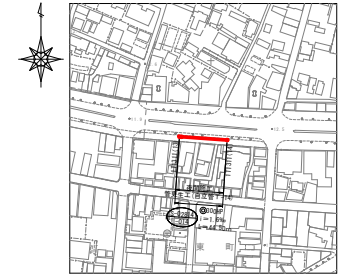
縦断面図 V=1:100  
H=1:500



管径  $\phi 300$  S=1:10



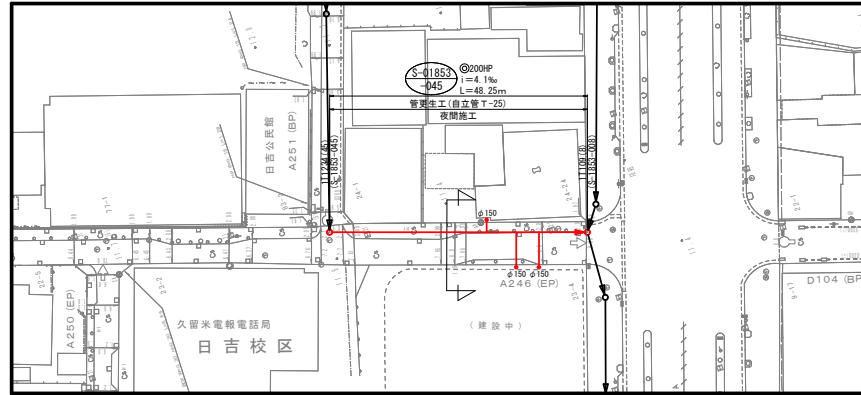
位置図 S=1:2500



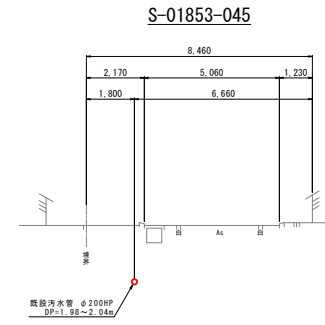
中部 (1) 処理分区

久留米市公共下水道		
工事名称		図面番号
図面名	平面図・縦断面図	縮尺 図示
久留米市企業局 上下水道部 下水道整備課		

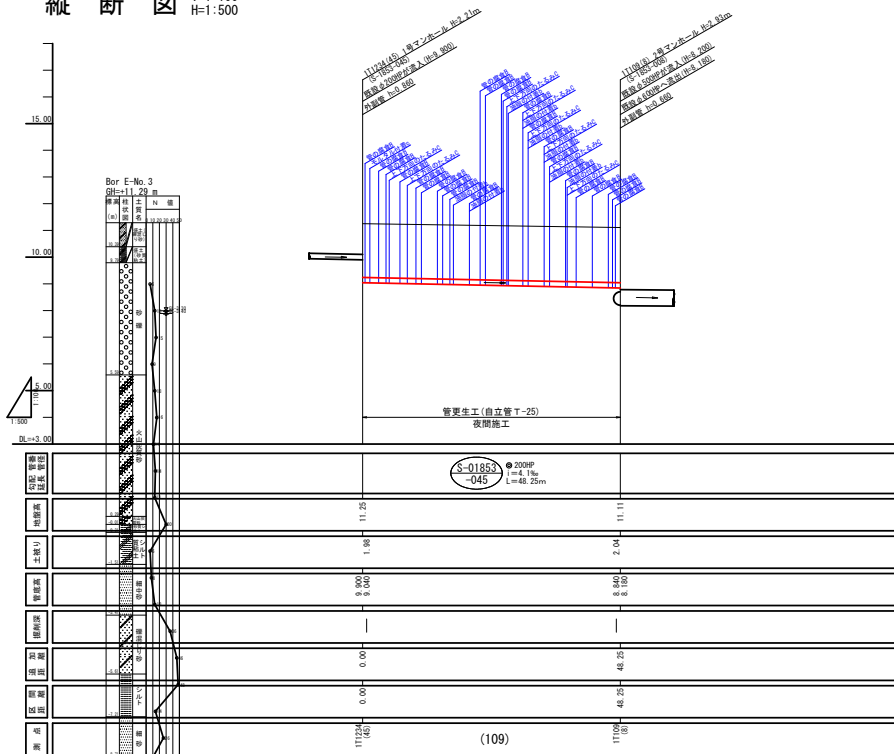
平面図 S=1:500



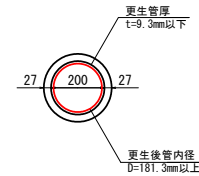
横断図 S=1:100



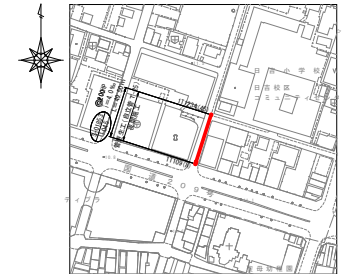
縦断図 V=1:100 H=1:500



管径φ200 S=1:10



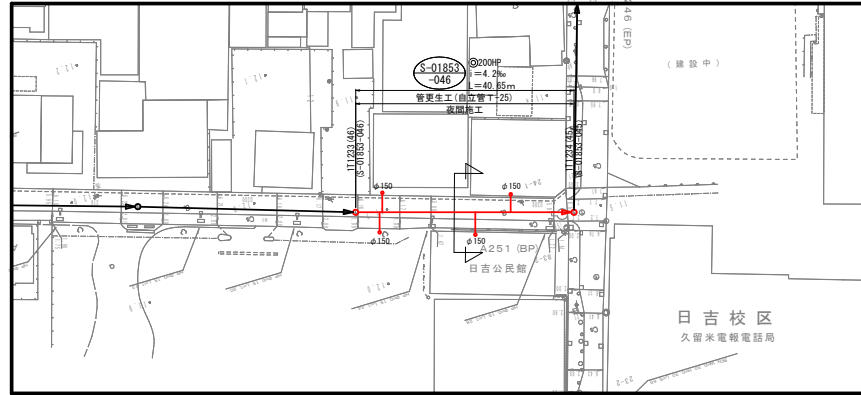
位置図 S=1:2500



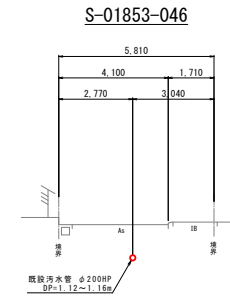
中部(1)処理分区

久留米市公共下水道			
工事名称		図面番号	
図面名	平面図・横断図	縮尺	図示
久留米市企業局 上下水道部 下水道整備課			

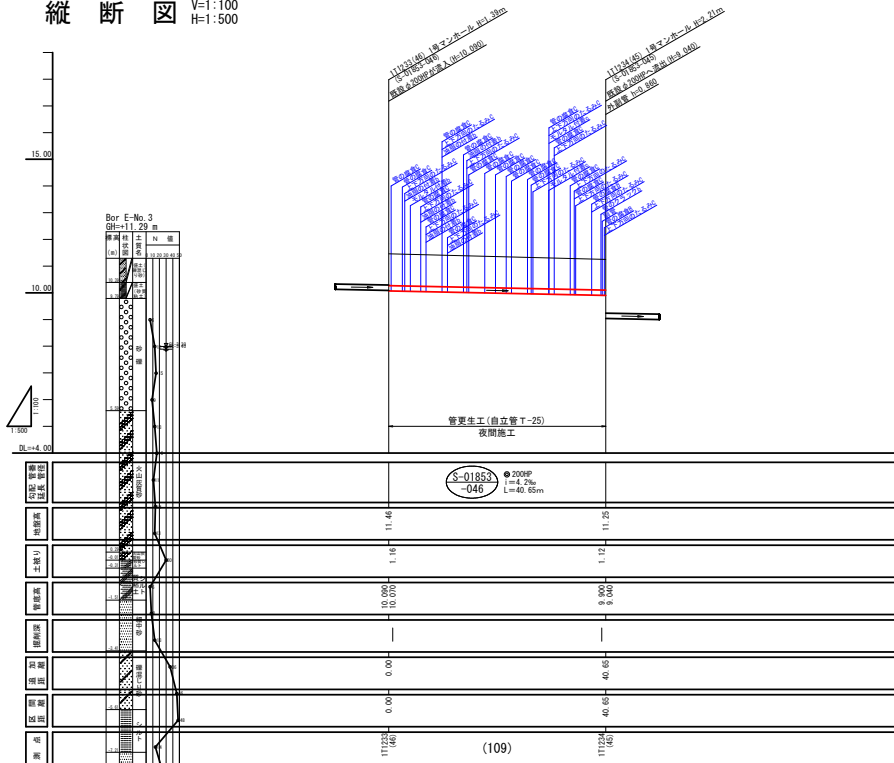
平面図 S=1:500



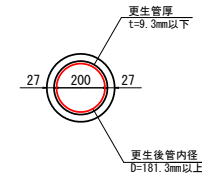
横断図 S=1:100



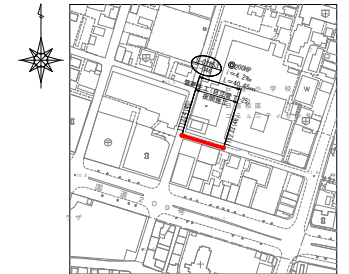
縦断図 V=1:100  
H=1:500



管径φ200 S=1:10



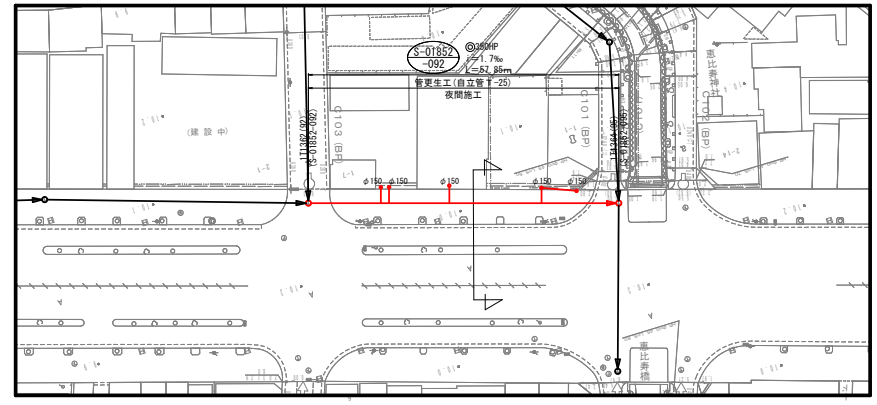
位置図 S=1:2500



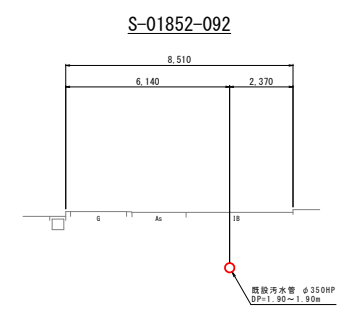
中部(1)処理分区

久留米市公共下水道		
工事名称		図面番号
図面名	平面図・横断図	縮尺 図示
久留米市企業局 上下水道部 下水道整備課		

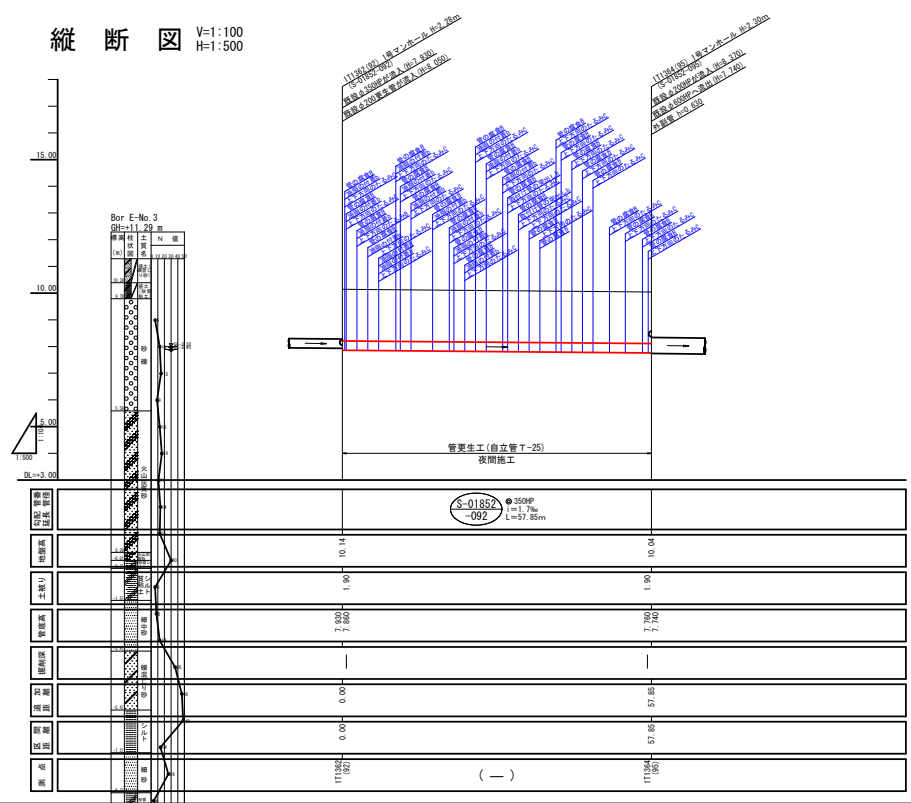
平面図 S=1:500



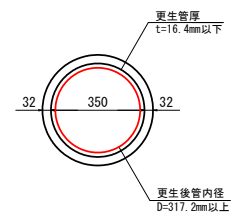
横断図 S=1:100



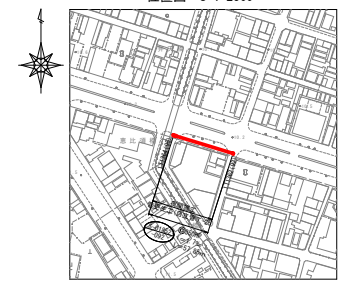
縦断図 V=1:100  
H=1:500



管径 φ350 S=1:10



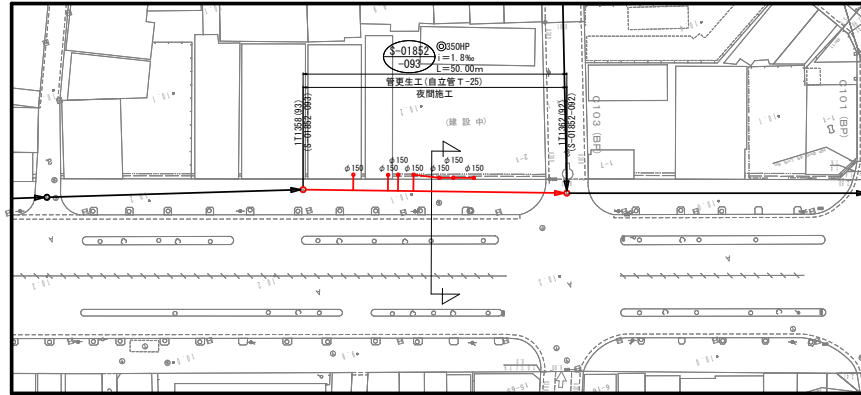
位置図 S=1:2500



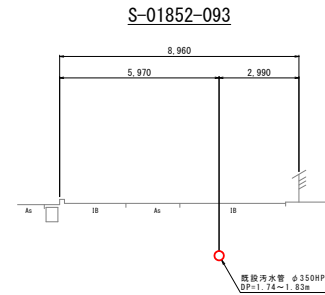
中部(1)処理分区

久留米市公共下水道		
工事名称		図面番号
図面名	平面図・縦断図	縮尺 図示
久留米市企業局 上下水道部 下水道整備課		

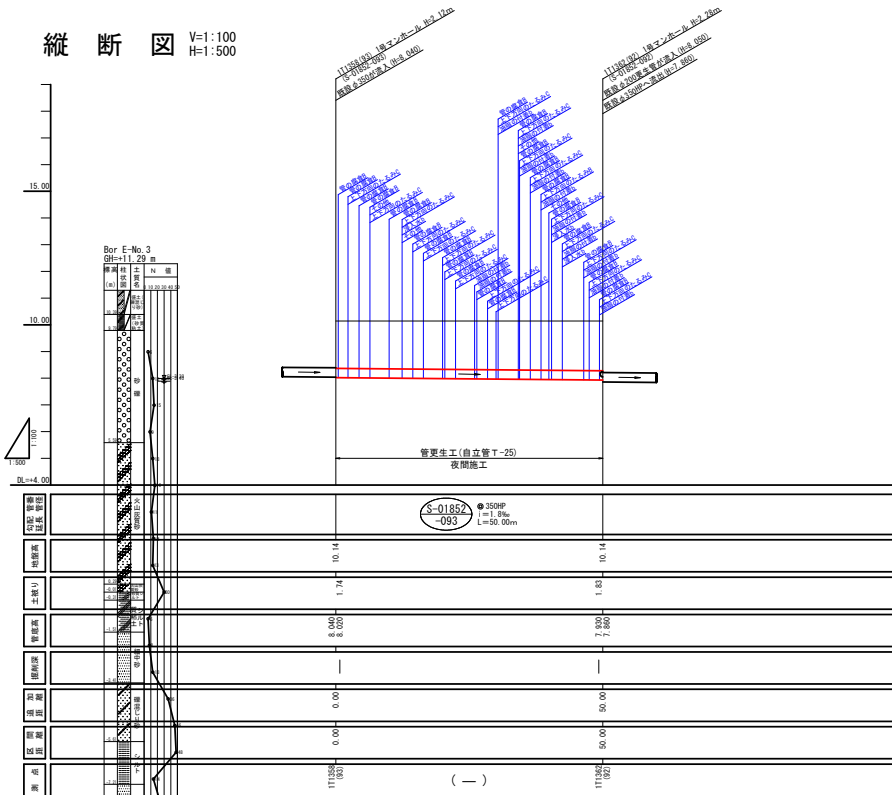
平面図 S=1:500



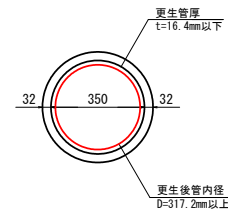
横断面図 S=1:100



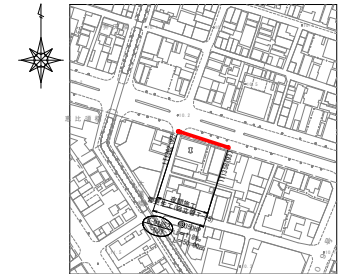
縦断面図 V=1:100  
H=1:500



管径 φ350 S=1:10



位置図 S=1:2500



中部(1)処理分区

久留米市公共下水道		
工事名称		図面番号
図面名	平面図・縦断面図	縮尺 図示
久留米市企業局 上下水道部 下水道整備課		