


(4) 震災伝承展示

大槌町文化交流センターでは、大槌で何があったか伝承として後世に伝えることを目的として、町内外の震災未体験者に対し、被災時の備え、行動するための学びの場所として、被災の全体像を系統立てて把握できる情報の展示を行っている。



文化交流センター内「ホワイエ」の展示

【震災ガイドンス映像】

- ・多目的ホールと震災伝承室にて放映
- ・大槌の被災と復興の概要を伝える

【コトバと写真の展示】

- ・被災と復興の過程で発せられた当事者の証言と当時撮影された写真を展示する。

【大槌の地域資源展示】

- ・災害を乗り越え復興への気概となった、自然・芸能・産業を紹介する。

6. 生活再建と支援

(1) 地域復興協議会とコミュニティ協議会

地域復興協議会

災害復興対策を総合的かつ計画的に推進するための過程において、地域住民との合意形成を図るため、地域復興協議会を設置しています。

主に次の項目を協議します。

- 大槌町震災復興構想案に関する事
- 地域復興計画策定に関する事
- 身近な暮らしや地域の課題に関する事



コミュニティ協議会

町内の自治会組織、NPO及び企業などの代表が集まり、被災者支援やコミュニティ形成、観光、地域活性化など共有の課題解決について議論するとともに、各団体間の交流を図る場として、コミュニティ協議会を設置しています。

年2回程度開催



(2) 自治会の設立状況と活動例

既設の自治会

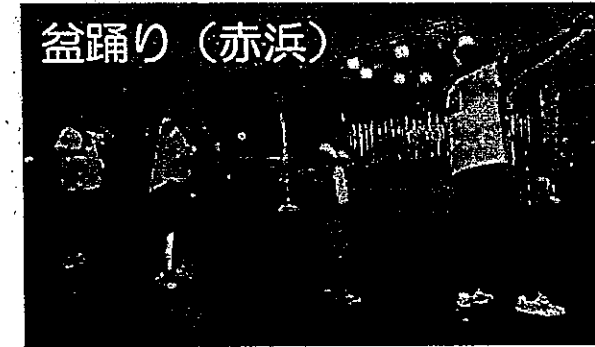



○吉里吉里結和会 ○吉里吉里越郷会 ○吉里吉里若葉会 ○吉里吉里花道育成会
○安渡町内会 ○沢山町内会 ○源水自治会 ○大ケ口団地自治会
○桜木町自治会 ○花輪田自治会

震災後に再生・新設した自治会

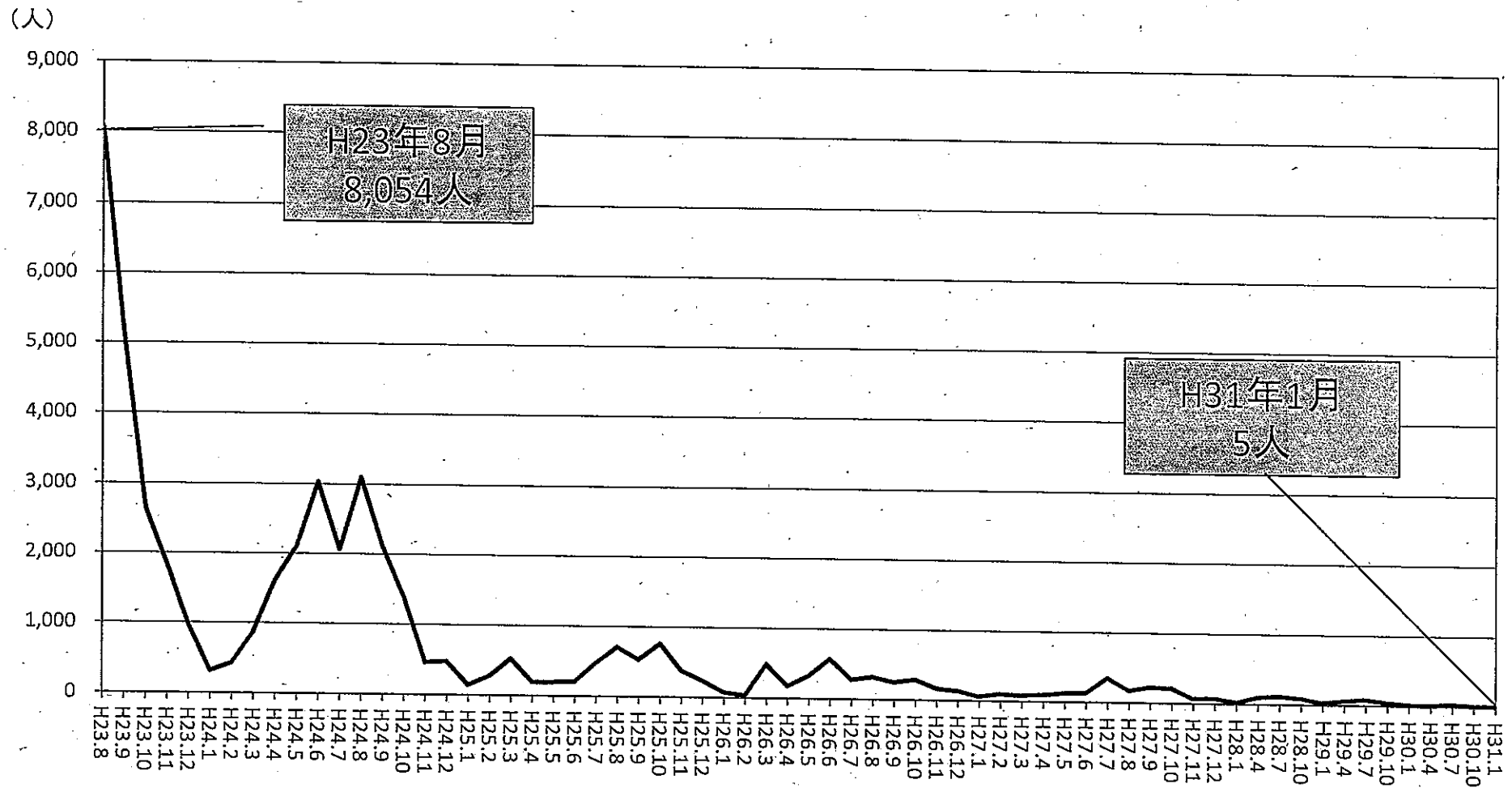
○赤浜自治会 ○榎内町内会 ○臼沢自治会 ○小枕地区自治会
○大ケ口一丁目町営住宅自治会 ○大ケ口町内会 ○迫又町内会
○吉里吉里町営住宅自治会 ○県営屋敷前アパート自治会
○松の下町営住宅自治会

休止中または自治会のない地区

上町、本町、大町、新町、松の下、金沢、小鎚、浪板



(3) ボランティア数の推移



7. スケジュール (1) 面整備

海岸保全施設	一般海岸	県	1. 大槌川	(災害復旧) 防潮堤L=0.4km、 水門等N=1基	用地1911等	[Progress bar]															
			2. 小槌川	(災害復旧) 防潮堤L=0.2km、 水門等N=1基	用地1311等	[Progress bar]															
	漁港海岸	県	4. 吉里吉里 漁港海岸	(災害復旧) 防潮堤L=0.9km	用地1911等	[Progress bar]															
			5. 大槌漁港海岸	(災害復旧) 防潮堤L=2.0km	用地1911等	[Progress bar]															
復興まちづくり	津波復興拠点	町	e. 町方地区	区域面積 町方地区(4.4ha)	用地1911等	[Progress bar]															
			f. 安渡地区	区域面積 安渡地区(19.9ha)	用地1911等	[Progress bar]															
	漁業集落防災	町	z. 吉里吉里地区	漁業集落 排水施設他	用地1911等	[Progress bar]															
			ab. 安渡地区	集落道他	用地1911等	[Progress bar]															
復興道路	復興道路	国	A. 三陸沿岸道路	釜石山田道路	■大槌IC～山田南IC H31.1.12供用開始 ■釜石IC～釜石岡石IC H31.3.9供用開始																

※「社会資本の復旧・復興ロードマップ(基準日:平成31年3月31日(令和元年5月10日公表))」より

(1) 面整備

【完成箇所一覧表】

事業種別	事業名	実施主体	事業内容	完成予定時期	
海岸保全施設	林野海岸	県	3 浪板地区 (治山施設災害)防潮堤L=0.4km	H24.10	
復興まちづくり	土地区画整理	町	a 町方地区	区域面積:30.0ha、対象戸数:787戸(民510戸・公277戸)	H29.11
			b 安渡地区	区域面積:5.8ha、対象戸数:171戸(民110戸・公61戸)	H31.1
			c 赤浜地区	区域面積:7.7ha、対象戸数:147戸(民147戸)	H30.3
			d 吉里吉里地区	区域面積:9.1ha、対象戸数:219戸(民200戸・公19戸)	H29.12
	防災集団移転	町	e 赤浜地区(赤浜①団地)	対象戸数:18戸(民11戸・公7戸)	H31.3
			f 赤浜地区(赤浜②団地)	対象戸数:34戸(民24戸・公10戸)	H28.9
			g 赤浜地区(赤浜⑥団地)	対象戸数:32戸(民13戸・公19戸)	H30.12
			h 吉里吉里地区(吉里吉里①団地)	対象戸数:18戸(民18戸)	H27.7
			i 吉里吉里地区(吉里吉里②団地)	対象戸数:35戸(民35戸)	H28.9
			j 吉里吉里地区(吉里吉里③団地)	対象戸数:13戸(民13戸)	H28.3
			k 浪板地区(浪板①団地)	対象戸数:11戸(民11戸)	H27.6
			l 安渡地区	対象戸数:4戸(民4戸)	H31.1
			m 安渡地区(安渡①団地)	対象戸数:27戸(民27戸)	H29.7
			n 安渡地区(安渡②団地)	対象戸数:13戸(民13戸)	H28.11
			o 安渡地区(安渡③団地)	対象戸数:10戸(民10戸)	H29.2
			p 安渡地区(安渡④団地)	対象戸数:11戸(民11戸)	H30.6
			q 町方・小枕・伸松地区(寺野臼澤団地)	対象戸数:138戸(民100戸・公38戸)	H29.12
			r 町方・小枕・伸松地区(大ケ口、沢山、夏本、衾内、屋敷前団地)	対象戸数:65戸(民65戸)	H28.11
			s 町方・小枕・伸松地区(町方団地)	対象戸数:35戸(民35戸)	H29.12
			t 町方・小枕・伸松地区(小枕団地)	対象戸数:22戸(民22戸)	H28.11
u 町方・小枕・伸松地区(花輪田地区)	対象戸数:10戸(民10戸)	H27.1			
漁業集落防災	町	aa 浪板地区	対象戸数:21戸(民10戸・公11戸)	H28.12	
		ac 赤浜地区	対象戸数:2戸(民2戸)	H29.7	
まち連携道路	県	1 (一)吉里吉里 釜石線	赤浜	H29.9	
復興道路等	関連道路	県	B (主)大槌小国線	土坂の3	H31.2
漁港	漁港	県	① 吉里吉里漁港	(漁港災害)防波堤L=596m、岸壁L=753m 他	H28.3
			② 大槌漁港	(漁港災害)防波堤L=1,486m、岸壁L=2,582m 他	H28.3
医療	病院	県	県立大槌病院	病院(RC造) 医師公舎(RC造) 職員公舎(RC造)	H28.3
教育	小学校	町	大槌小学校、安渡小学校、赤浜小学校、大槌北小学校	(災害復旧)移転	H28.9
	中学校	市	大槌中学校	(災害復旧)移転	H28.9

※「社会資本の復旧・復興ロードマップ(基準日:平成31年3月31日(令和元年5月10日公表))」より

(2) 災害公営住宅

名称	構造・戸数	完成年度
ア 吉里吉里(単独)	RC造5階、戸数 34戸	H25.8
イ 大槌(桎内)(単独)	木造、戸数 24戸	H28.3
ウ 大槌(屋敷前)(単独)	RC造5階、戸数 151戸	H27.10
オ 三枚堂(単独)	木造、戸数 97戸	H30.3
カ 町方1(共同)(区 町方地区)	RC造、戸数 23戸	H30.9
キ 町方2(戸建)(区 町方地区)	木造、戸数 38戸	H30.3
ク 大ケ口(単独)	木造、戸数 70戸	H25.8
ケ 屋敷前(単独)	木造、戸数 21戸	H25.11
コ 大ケ口2丁目(単独)	木造2階、戸数 23戸	H26.9
サ 桎内①(単独)	木造、戸数 13戸	H26.12
シ 町方(末広町)(区 町方地区)	RC造6階、戸数 53戸	H28.3
ス 町方(御社地)(区 町方地区)	RC造、戸数 24戸	H29.12
セ 町方(本町)(区 町方地区)	木造、戸数 8戸	H29.3
ソ 町方D東-1(区 町方地区)	木造、戸数 4戸	H29.12
ソ 町方D東-2(区 町方地区)	木造、戸数 5戸	H29.12
ソ 町方D東-4(区 町方地区)	木造、戸数 12戸	H29.12
ソ 町方D西-7(区 町方地区)	木造、戸数 3戸	H30.5
タ 町方E-1(区 町方地区)	木造、戸数 3戸	H30.6
タ 町方E-2(区 町方地区)	木造、戸数 6戸	H30.9

※「社会資本の復旧・復興ロードマップ(基準日:平成30年9月30日(平成30年11月6日公表))」より

(2) 災害公営住宅

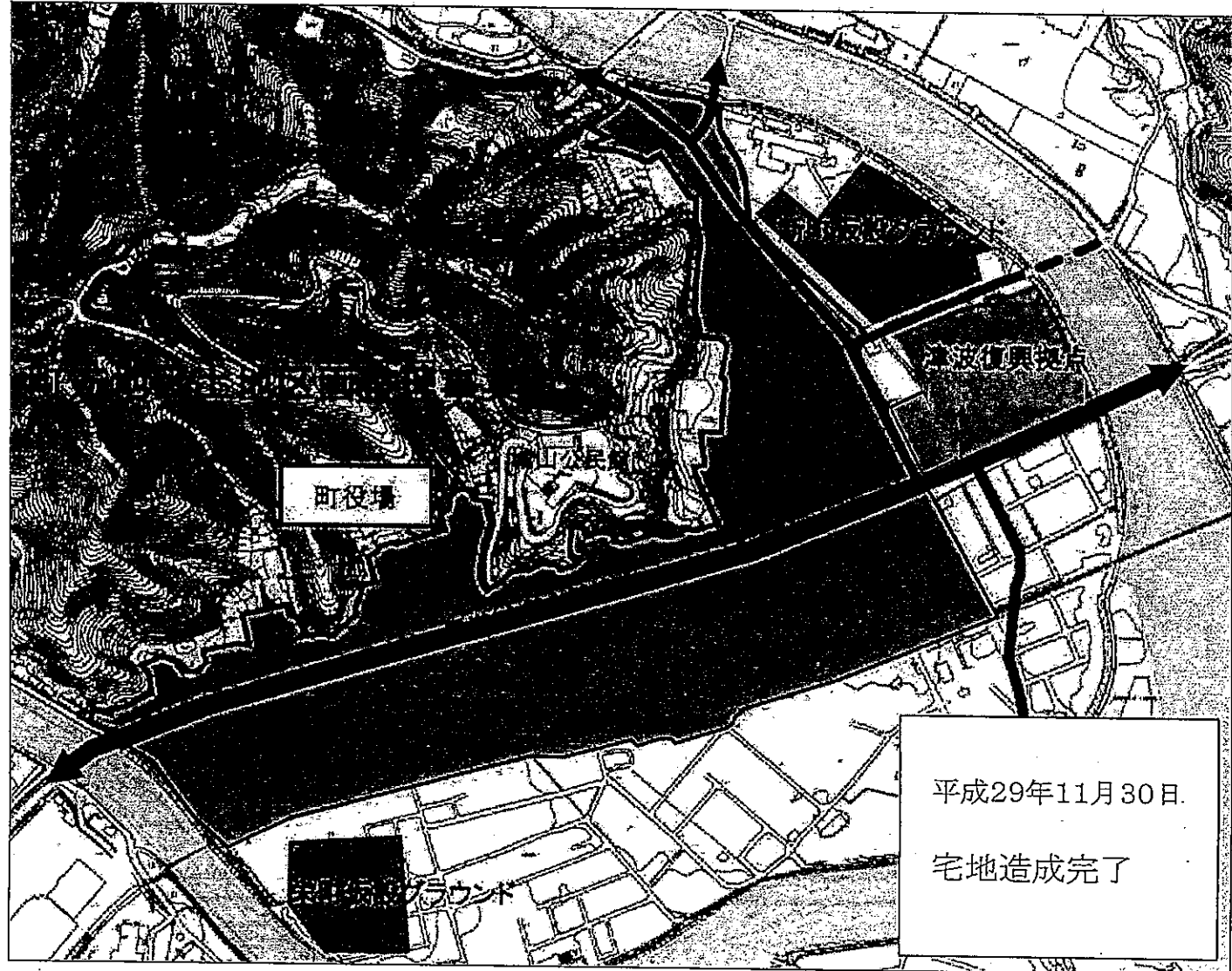
路線・管轄名称	事業概要	完成年度 (計画開始年度)
手 町方(上町)(区 町方地区)	木造、戸数 4戸	H29.3
ツ 町方D西-6(区 町方地区)	木造、戸数 2戸	H30.3
ツ 町方D西-8(区 町方地区)	木造、戸数 5戸	H30.5
テ 町方F-1(区 町方地区)	木造、戸数 15戸	H30.9
テ 町方F-2(区 町方地区)	木造、戸数 26戸	H30.7
ト 吉里吉里(A)(区 吉里吉里地区)	木造、戸数 5戸	H29.4
ト 吉里吉里(B1)(区 吉里吉里地区)	木造、戸数 12戸	H29.7
ト 吉里吉里(C1)(区 吉里吉里地区)	木造、戸数 2戸	H29.10
ナ 赤浜②団地(防 赤浜地区)	木造、戸数 10戸	H29.5
ナ 赤浜⑥団地(防 赤浜地区)	木造、戸数 19戸	H29.12
ニ 浪板(漁 浪板地区)	木造、戸数 11戸	H29.7
ニ 浪板(1)(単独)	木造、戸数 3戸	H28.6
ヌ 安渡(A①)(区 安渡地区)	木造、戸数 11戸	H29.12
ヌ 安渡(A②)(区 安渡地区)	木造、戸数 8戸	H30.3
ヌ 安渡(A③)(区 安渡地区)	木造、戸数 2戸	H30.2
ヌ 安渡(B1)(区 安渡地区)	木造、戸数 12戸	H29.7
ネ 寺野1(防 寺野地区)	木造、戸数 16戸	H27.9
ネ 寺野2(防 寺野地区)	木造、戸数 11戸	H28.7
ネ 寺野3(防 寺野地区)	木造、戸数 11戸	H30.3

※「社会資本の復旧・復興ロードマップ(基準日:平成30年9月30日(平成30年11月6日公表))」より

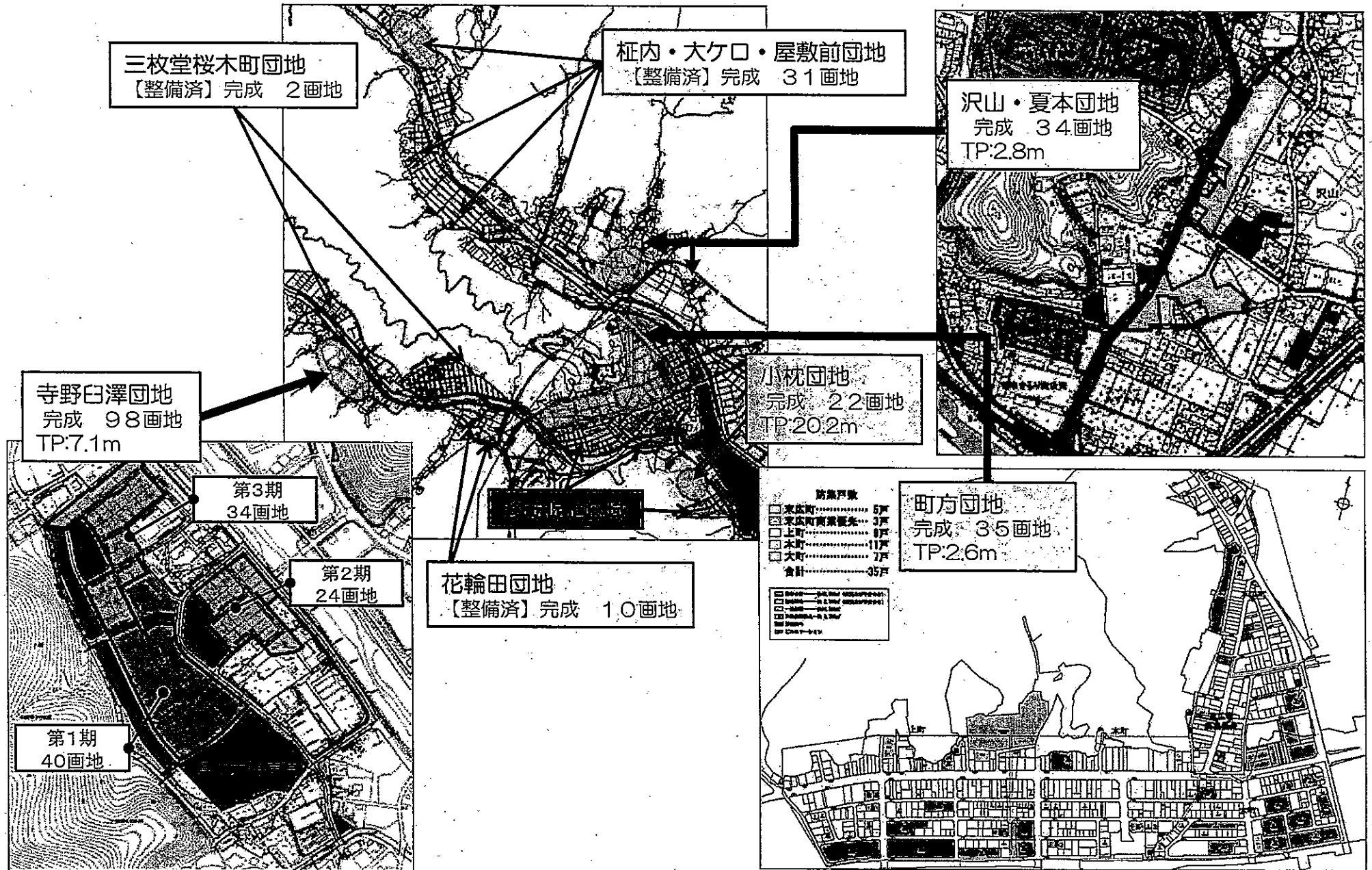
IV 各地区の土地利用の状況

1. 町方地域、小枕・伸松地域 (1) 土地区画整理事業

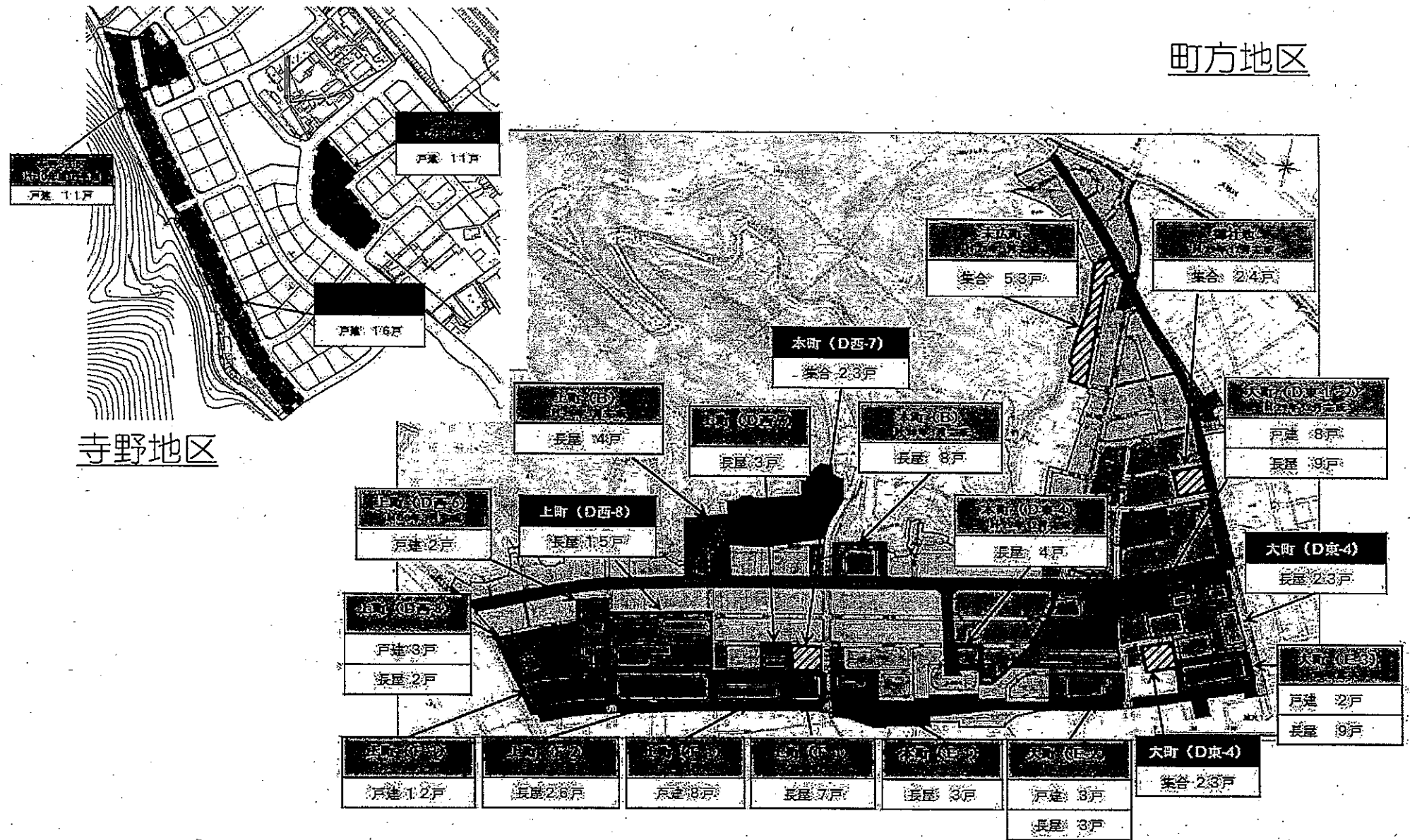
平成31年4月1日現在




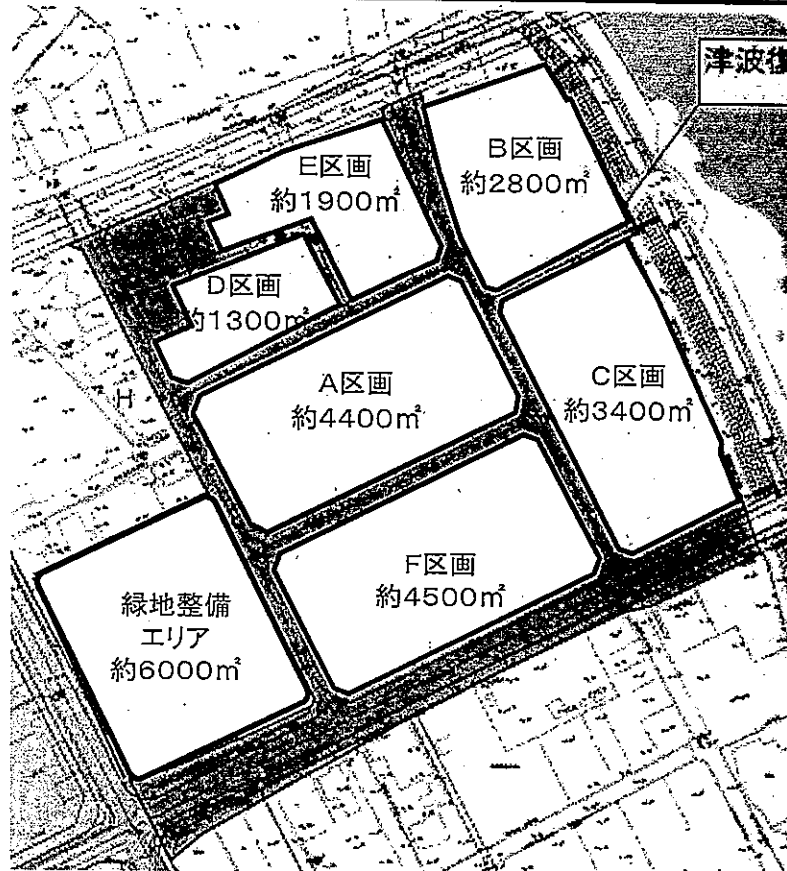
(2) 防災集団移転促進事業



(3) 災害公営住宅



(4) 津波復興拠点整備事業

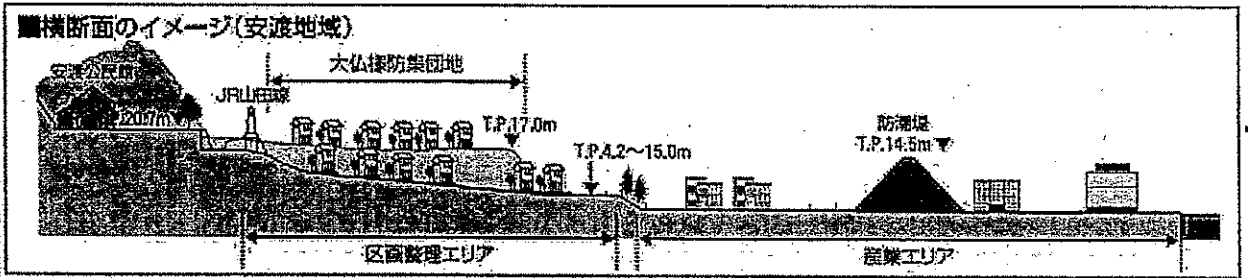


(平成31年3月撮影)




町方地区津波復興拠点整備事業(4.4ha)

➤ 産業集積地内に、29事業者の入居が決定。24事業者が操業を開始。(平成31年4月1日時点)

2. 安渡地域

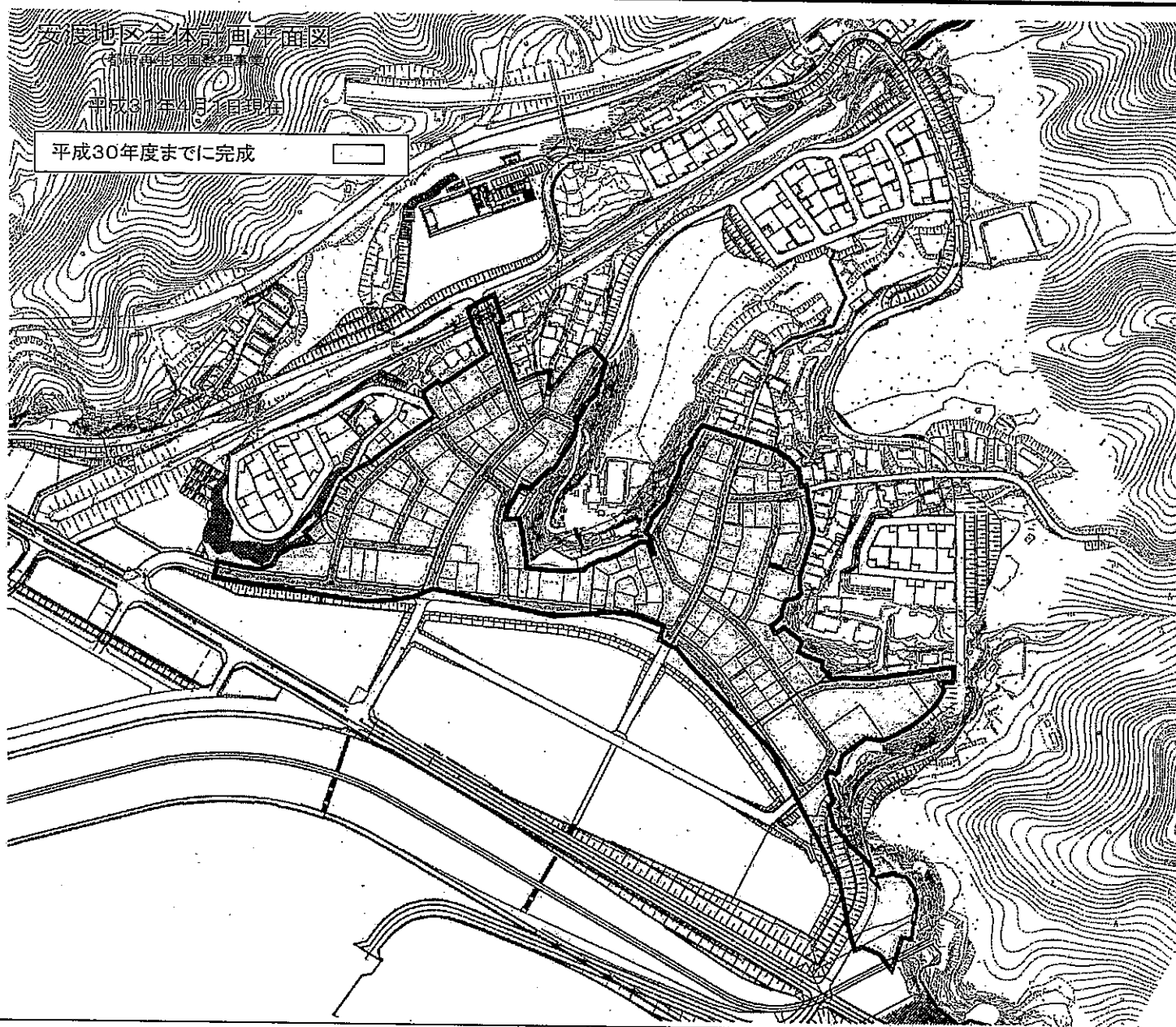


安渡地区全体計画平面図

- 凡例
-  都市再生区画整理事業
 -  防災集団移転促進事業
 -  津波復興拠点整備事業



2. 安渡地域 (1) 土地区画整理事業

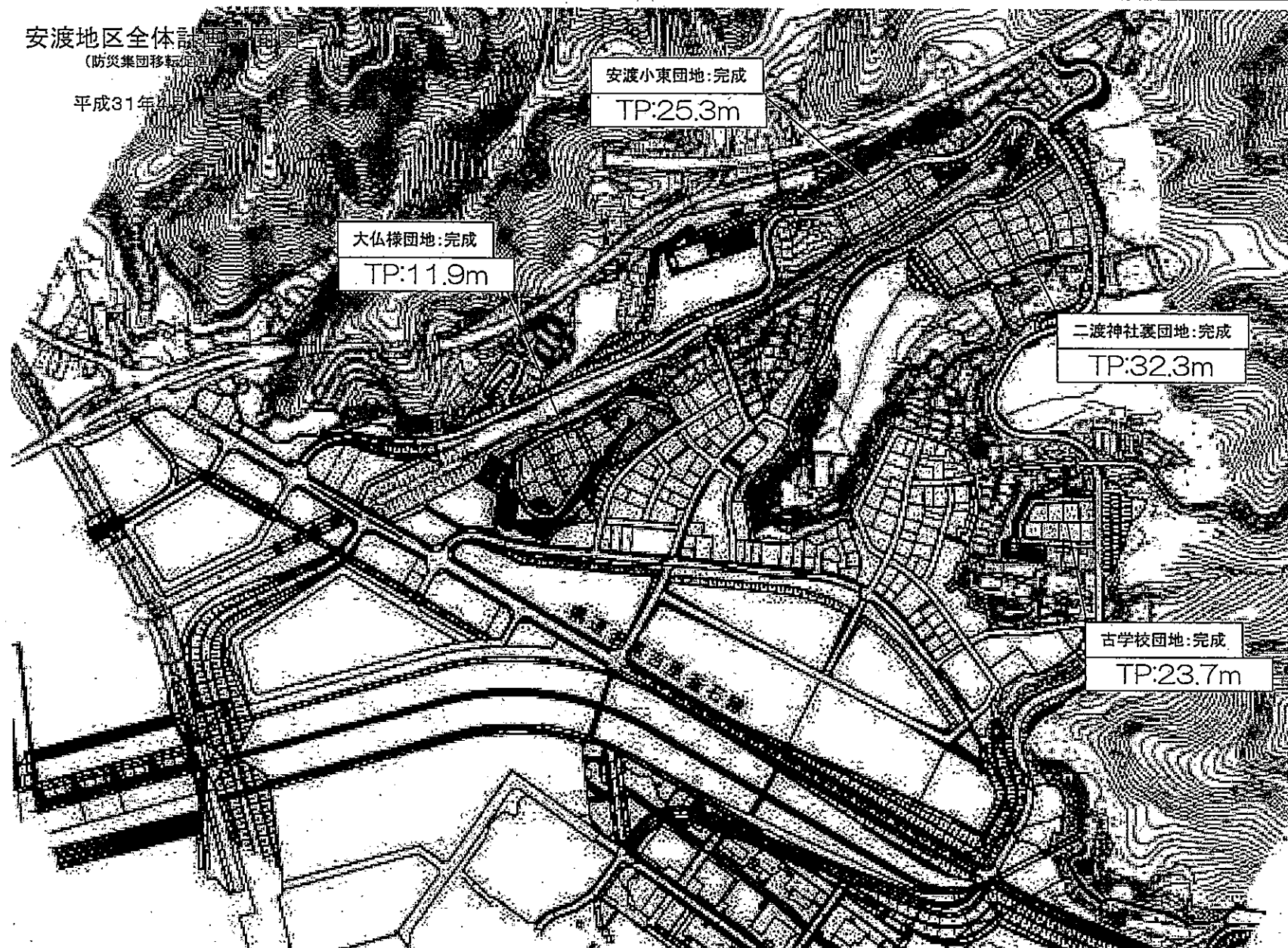


(2) 防災集団移転促進事業

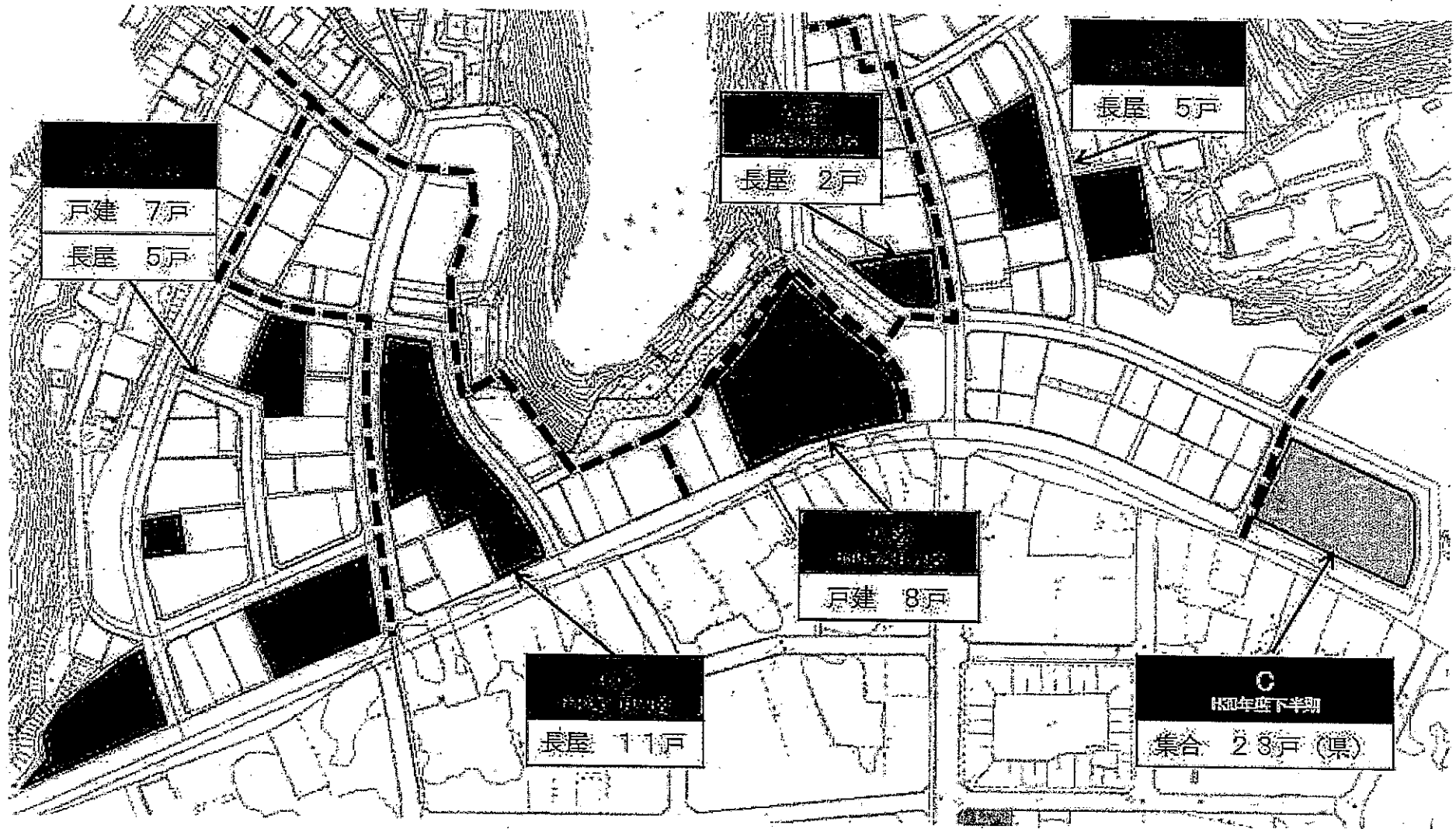
安渡地区全体計画図(縮小)

(防災集団移転促進)

平成31年2月現在



(3) 災害公営住宅



※各ブロックの最も早い箇所での入居予定時期

(4) 津波復興拠点整備事業

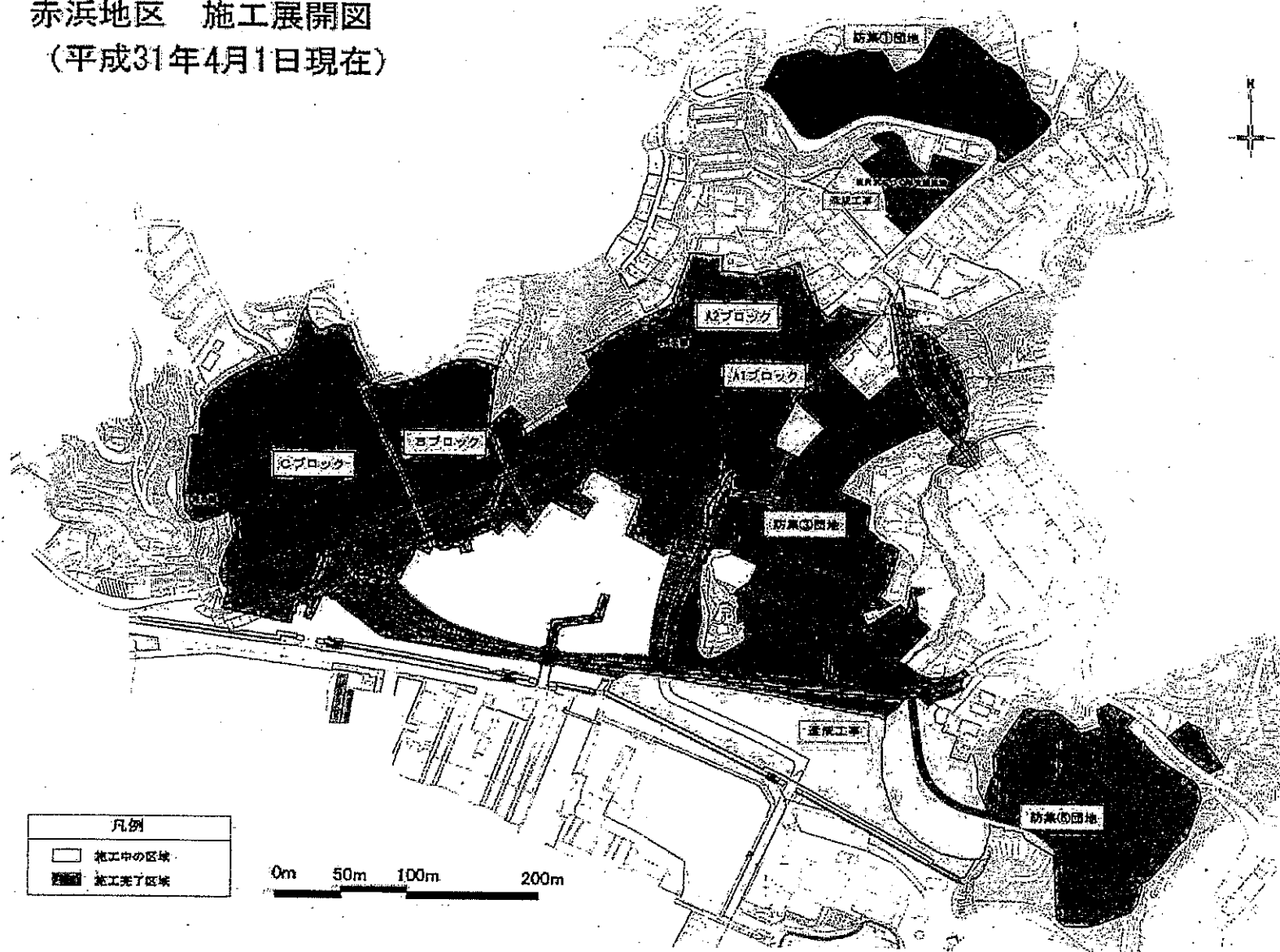


安渡地区津波復興拠点事業(19.9ha)

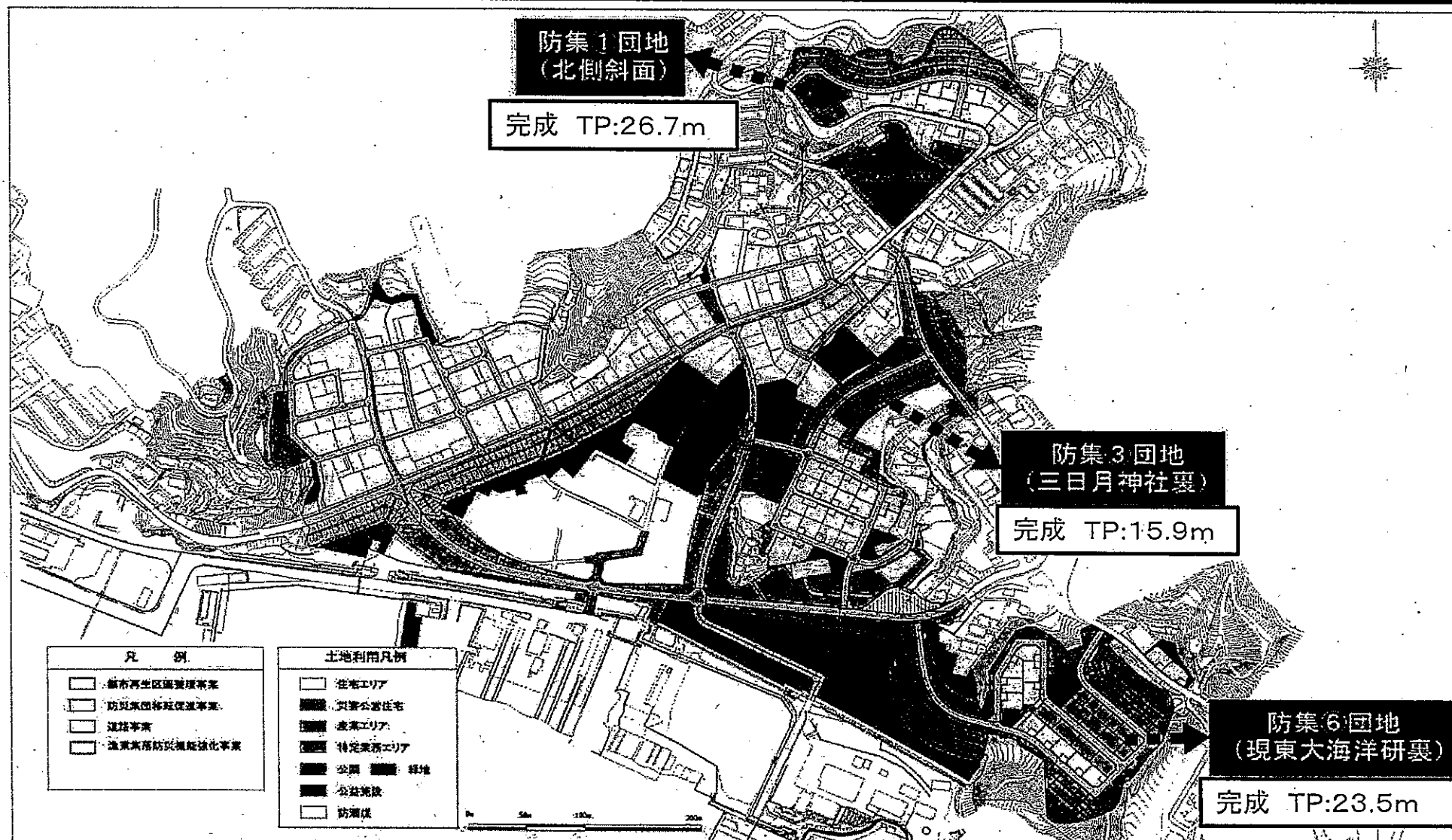
3. 赤浜地域 (1)土地区画整理事業

(2)防災集団移転促進事業 (3)漁業集落防災機能強化事業

赤浜地区 施工展開図
(平成31年4月1日現在)

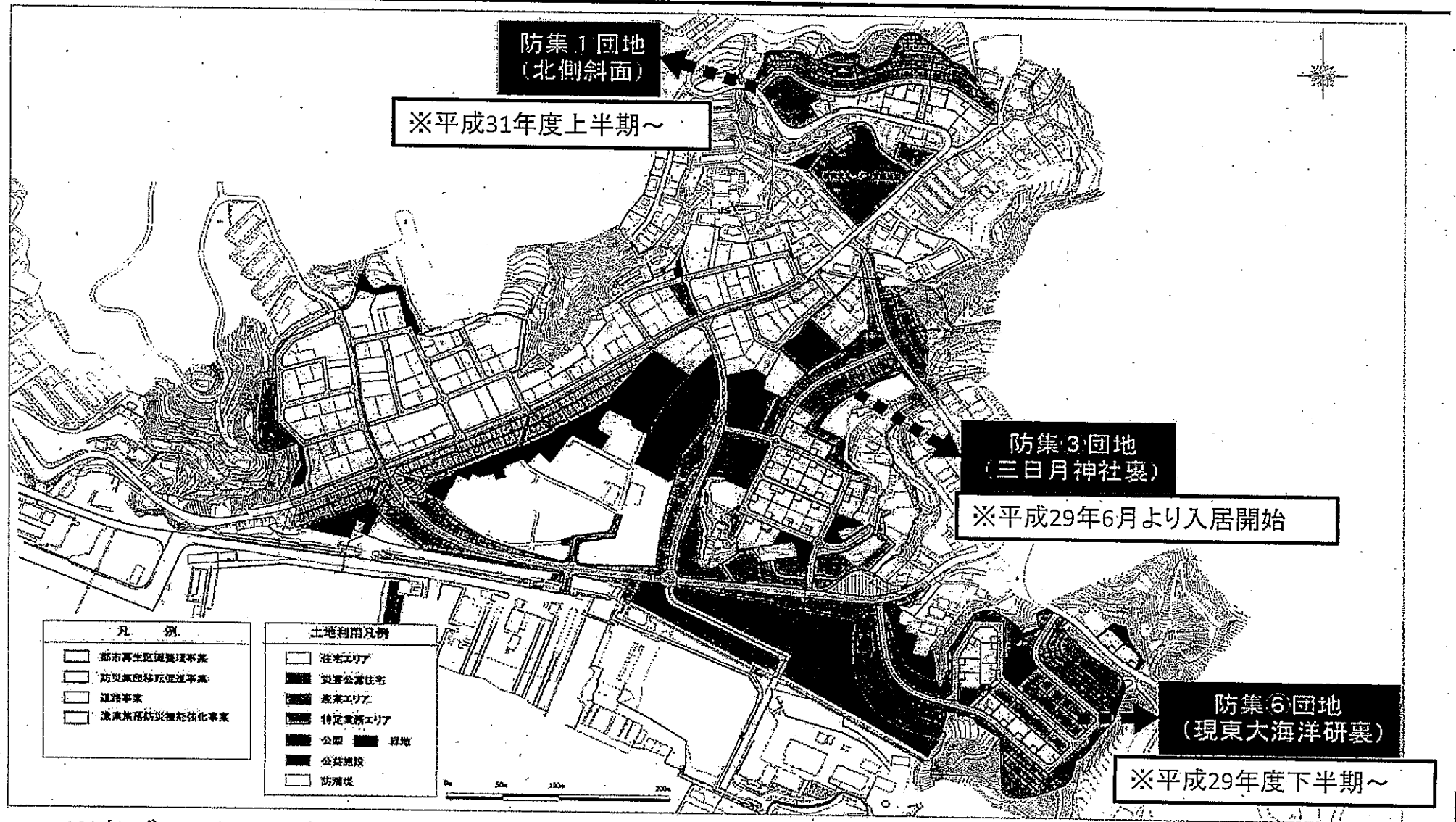


(2) 防災集団移転促進事業



※各ブロックの最も早い箇所での入居予定時期

(4) 災害公営住宅



※各ブロックの最も早い箇所での入居予定時期

4. 吉里吉里地域

