当初設計書

設計		精算	

起工番号　：　浸農整(委)第1号　　工期　　：　195日間

会計年度　：　令和　8　年度　　単価世代：　令和08年07月01日 農林

事業名　　：　防災重点農業用ため池浚渫事業　　諸経費率：　農林 令和07年10月

工事名　　：　ため池浚渫(愛宕ため池)業務委託

設計部課名：　農政部農村森林整備課

工事場所　：　久留米市　御井町　地内

設計の概要

(当初設計)

業務延長(A路線)	L= 66.5	m
掘削(土砂)	V= 960	m3
土質改良(泥土)	A= 1,327	m2
業務延長(B路線)	L= 53.0	m
盛土(浚渫改良土流用)	V= 620	m3

本　工　事　費　内　訳　書

費目・工種・種別・細目	数量	単位	単価	金額	明細単価番号	基準
浚渫業務	1	式				
土工	1	式				
掘削 ｵｰﾌﾟﾝｶｯﾄ 土砂 5,000m3未満 押土無し 障害無し	960	m3			P 1 号	
掘削(段切り) 土砂 5,000m3未満 押土無し 障害無し	260	m3			P 2 号	
盛土(B<2.5m) 浚渫改良土流用	110	m3			単 1 号	
盛土(2.5≦B<4.0m) 浚渫改良土流用	340	m3			単 2 号	
盛土(B≧4.0m) 浚渫改良土流用	170	m3			単 3 号	
法面整形 切土部 ﾚｷ質土、砂及び砂質土、粘性土 現場制約無し	270	m2			P 3 号	
法面整形 盛土部 ﾚｷ質土、砂及び砂質土、粘性土 法面締固め無し 現場制約無し	480	m2			P 4 号	
土質改良 (セメント系安定処理) 添加量70kg/m3 t=0.5m(平均)	1,327	m2			単 4 号	
土砂等運搬 小規模 ﾊﾞｯｸﾎｳ山積0.28m3(平積0.2m3) 土砂 3.0km以下 DID区間有 ﾀｲﾔ損耗費(良好)含む	520	m3			P 5 号	
建設発生土処分料 第３種発生土 (草木混り)	520	m3				

久留米市

本　工　事　費　内　訳　書

費目・工種・種別・細目	数量	単位	単価	金額	明細単価番号	基準
仮設工	1	式				
仮設道路工 土質改良（添加量70kg/m3　t=0.7m）	1	式			単　5 号	
仮廻し水路工 ポリエチレン管　φ500　内面波付	1	式			単　6 号	
仮廻し水路工 ポリエチレン管　φ700　内面波付	1	式			単　7 号	
釜場設置	1	式			単　8 号	
素掘水路 B=800、H=200、法勾配1：1	1	式			単　9 号	
直接工事費計						
共通仮設費計	1	式				
共通仮設費(積上げ)	1	式				
準備費	1	式				
準備費	1	式				
伐木･伐竹(複合) 伐竹 除根作業有り 機械施工	746	m2			P　12 号	

本　工　事　費　内　訳　書

費目・工種・種別・細目	数量	単位	単価	金額	明細単価番号	基準
竹処分費	7.5	t			単 17 号	
竹くず運搬 4t積	12.4	m3			単 18 号	
伐採・抜根工（機械作業） 幹周60cm以上90cm未満	4	本			単 19 号	
伐採・抜根工（機械作業） 幹周90cm以上120cm未満	3	本			単 20 号	
伐採・抜根工（機械作業） 幹周200cm以上250cm未満	1	本			単 21 号	
木くず処理費 中間処理(地上部(幹・枝))	5.5	m3			単 22 号	
木くず処理費 中間処理(地下部(根株))	2.2	m3			単 23 号	
木くず運搬 4t積 5.0km以下 DID区間有り タイヤ損耗費(良好)含む	7.7	m3			単 24 号	
技術管理費	1	式				
技術管理費	1	式				
環境庁告示第46号溶出試験 六価クロム (直接人件費、直接経費 含む)	1	検体				
室内土質試験 土の一軸圧縮試験 2供試体/試料	3	試料				

本　工　事　費　内　訳　書

費目・工種・種別・細目	数量	単位	単価	金額	明細単価番号	基準
共通仮設費(率化)	1	式				
共通仮設費率分	1	式				
純工事費	1	式				
現場管理費	1	式				
工事原価	1	式				
一般管理費等	1	式				
工事価格	1	式				
消費税等相当額	1	式				
合計						

久留米市

ため池浚渫(愛宕ため池)業務委託

特記仕様書

令和８年度

久留米市

農政部　農村森林整備課

作成：令和８年７月

第１条（適　用）

本特記仕様書は、「ため池浚渫(愛宕ため池)業務委託」に適用するものとする。

本業務の履行に当たっては、本特記仕様書によるほか、「福岡県農林水産部 土木工事共通仕様書（福岡県農林水産部）」、「農業農村整備事業 土木工事施工管理基準（福岡県農林水産部）」その他、監督職員が指定する各種要綱要領を適用する。

ただし、本特記仕様書に記載がある場合は、本特記仕様書を優先して適用する。

第２条（業務目的）

福岡県が策定した防災工事等推進計画に基づき、防災重点農業用ため池の適切な維持管理と防災機能の確保を目的とした浚渫業務を実施するものである。

第３条（数量・図面）

１．　工種および数量等は、現地踏査・事前測量を行い、精査するものとする。

２．　業務着手に際しては、事前測量の結果を報告し、監督職員の承認を受けた後に着手するものとする。

３．　事後測量結果については、協議のうえ、必要に応じて変更契約を行うこととする。

第４条（浚渫作業）

１．　業務の施行にあたっては、関係設計図書及びに本仕様書に準拠し入念、確実に行なわなければならない。

２．　受注者は、業務に先立ち発注者に施行に際しての関係書類（業務着手届、施工計画書等）を提出し承認を得なければならない。また、業務完了後は、社内検査で設計図書と出来形管理図及び写真と現場の出来形を再確認し、業務完了届を提出すること。

３．　業務作業中、第三者及びため池の施設物等に損害を与えた場合は、直ちに発注者に報告しなければならない。

４．　仕様書に明記されていない事項についても、業務上当然必要と思われる軽微な事柄については、発注者の指示に従い、受注者の負担により処置しなければならない。

５．　受注者は、業務の記録になる業務写真を、着手前・施工中・完了後に区分して撮影し、特殊な場合を除き、同一方向・同一箇所において比較できるように写すこと。また、履行状況が確認できるように現地マーキング及び業務写真を提出すること。

６．　業務により生じる廃棄物は、「廃棄物の処理及び清掃に関する法律」に基づいて処理すること。

第５条（浚渫土の処理）

１．　処分土の土質区分は、土質改良の設計基準強度を基に、第３種建設発生土としている。土質改良に用いるセメント系固化材の添加量は、事前に現地土壌とセメント系固化材による室内配合試験を行い、監督職員と協議の上決定すること。

２．　セメント系固化材を使用し、土質改良を行うため、環境庁告示４６号溶出試験（六価クロム）を実施すること。試験結果は直ちに監督職員へ報告すること。

３．　本業務の処分土搬出先は、以下のとおりとする。

処分地の名称：(株)案納工務店

所　在　地　：久留米市高良内町字七浦３８９５－２他

搬出先を変更する場合は、福岡県の承認施設より選定すること。

選定にあたっては、久留米市内にプラント施設がある施設の中から選定するよう努めなければならない。なお、処分地によっては土質や施設状況により、受け入れていない

処分地も含むため、選定にあたっては発注者と協議すること。

4．　受注者は、処分地の選定後は「建設発生土処分地計画書」を、施工後は「建設発生土処分地確認書」並びに「確認写真」（計画書提出時に処分前の現地確認写真、確認書提出時に搬出後の処分状況確認写真）を提出すること。

5．　受注者は、処分地までの運搬経路を発注者に報告すること。

6．　積込・運搬作業中、第三者に損害を与えた場合は、直ちに発注者に報告しなければならない。

7．　「再生資源利用計画（実施）書」及び「再生資源利用促進計画（実施）書」は、建設副産物情報交換システム「COBRIS」による工事情報の登録を行い作成するものとする。また、作成後は「建設副産物情報交換システム工事登録証明書」、「再生資源利用計画（実施）書」、「再生資源利用促進計画（実施）書」を監督職員に提出すること。なお、業務完了後に発注者から請求があったときは、その実施状況を発注者に報告すること。

第６条（交通保安規則）

1．　業務時間は、原則として、交通に与える影響の少ない昼間時間帯（9：00～17：00）とする。やむを得ず、休日及び作業時間の変更を必要とする場合は、事前に監督職員と協議すること。

2．　業務の実施に際して行なう交通制限等に関しては、発注者及び関係機関と十分協議し業務区間内においては、公衆に迷惑を及ぼさないよう努めるとともに現場状況に応じて適切な保安設備を設置し、公衆に危害を及ぼさないよう努めること。なお、保安設備を施しているにも拘らず公衆の事故、危害・既設構造物等に損傷が発生したときは受注者の負担によりその損害賠償等の責任を負わなければならない。

3．　受注者は、業務完了次第、業務箇所を速やかに整理し交通等に支障がないようにすること。

第７条　（追記事項）

1．業務カルテの作成登録

受注者は、業務委託料額が 500 万円以上の業務について、コリンズに基づき、受注・変更・完成・訂正時に建設実績情報として「登録のための確認のお願い」を作成し原則として、システムからのメールに添付して提出すること。監督職員の確認後、登録時に、監督職員から「実績データに登録の承諾」、「業務名」、「確認年月日」を記載したメールを受領すること。

また、登録機関発行の「登録内容確認書」が受注者に届いた際には、その写しを直ちに監督職員に提出しなければならない。

ただし、登録機関発行の「登録内容確認書」は、コリンズ発行時にシステムから監督職員にメール送信される場合、監督職員への提示や提出は不要とする。

〇受注時：契約後、土・日曜日、祝日等を除き 10 日以内

〇変更時：変更後、土・日曜日、祝日等を除き 10 日以内

〇完成時：業務完了後、土・日曜日、祝日等を除き 10 日以内

〇訂正時：適宜

※）変更時と完了時の間が 10 日間に満たない場合は、変更時の登録を省略できる。

※）変更登録時は、履行期間・技術者に変更が生じた場合に行うものとし、業務委託料のみの変更の場合は原則登録を必要としない。

２．各種保険

受注者は、第三者等の安全確保をすべてに優先するために、業務の履行に伴い第三者に与えた損害を補填する保険に加入すること。

受注者は、業務に従事する者の業務上の負傷等に対する補償に必要な金額を担保するため、法定外の労災保険に付さなければならない。なお、受注者は上記保険の証券等（契約内容が分かるもの）の写しを監督職員に提出すること。

３．下請負人等の選定

下請負人を選定するに当たっては、久留米市内に本店を有するものの中から選定するよう努めなければならない。

４．暴力団排除に関する事項

受注者は、当該委託の施工に当たって次に掲げる事項を遵守しなければならない。

（１）暴力団から不当要求を受けた場合は、毅然として拒否し、その旨を速やかに監督職員に報告するとともに、所轄の警察署に届出を行い、捜査上必要な協力を行うこと。

（２）暴力団等から不当要求による被害又は委託妨害を受けた場合は、その旨を速やかに監督職員に報告するとともに、所轄の警察署に被害届けを提出すること。

（３）排除対策を講じたにもかかわらず、委託に遅れが生じるおそれがある場合は、速やかに監督職員と工程に関する協議を行うこと。

５．暴力団排除に係る下請契約に関する事項

受注者は、当該委託の下請施工に関して、次に掲げる事項を遵守しなければならない。

（１）下請契約(二次以降の下請契約を含む)の相手として暴力団等と関係のある業者を選定してはならない。なお違反した場合は、指名停止措置および下請契約の解除を求める場合もあること。

（２）下請契約を締結するときは、請負者は、下請負人から「誓約書(下請負人用)」を提出させ、その写しを監督職員へ提出すること。

６．障害者差別の解消に関する事項

受注者は、業務の実施に当たって、障害を理由とする差別の解消に関する法律（平成２５年法律第６５号）を遵守するとともに、発注者の取扱いに準じて、障害者に対する合理的配慮の提供をしなければならない。

第８条

代価表は原則として添付しない。

第９条

仕様書に明記されている『工事』は『業務』と読み替えるものとする。

久留米市御井町 付近

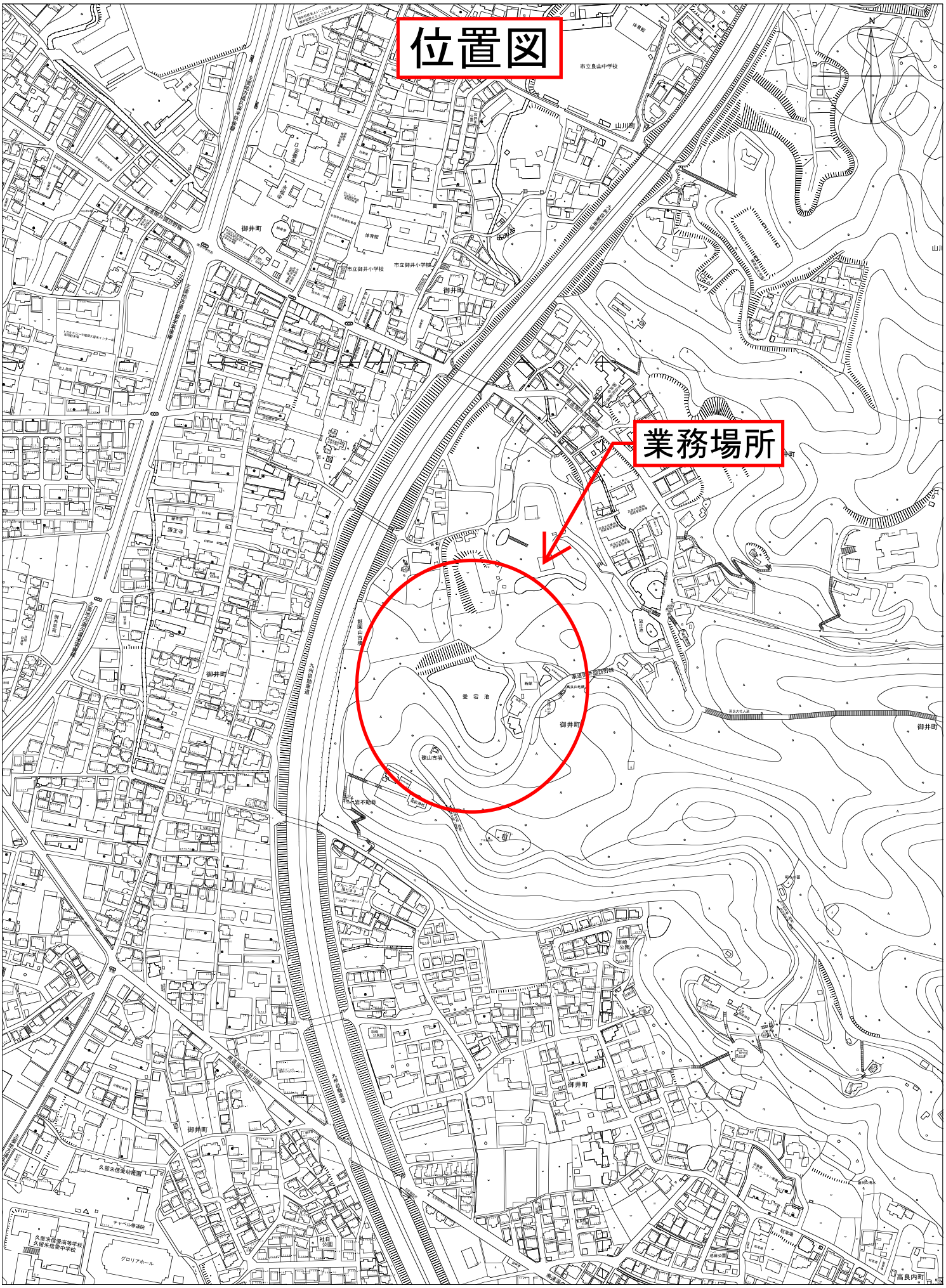
位置図
業務場所
市立良山中学校
市立御井小学校
御井町
愛宕池
隆山古墳
九州自動車道
久留米信愛幼稚園
久留米信愛高等学校
久留米信愛中学校
チャペル修道院
グロリアホール
高良内町

計画平面図 S=1:500

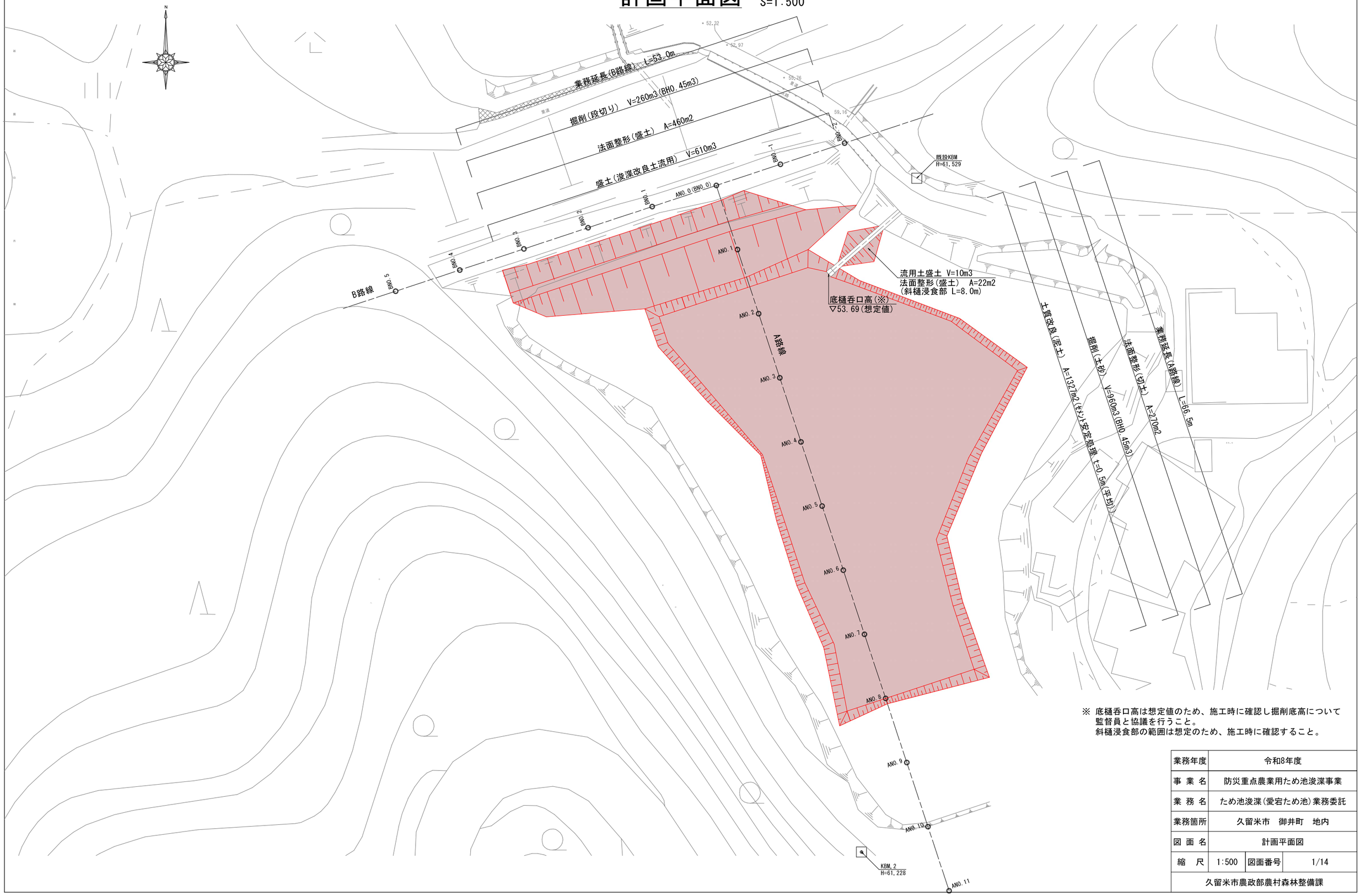

※ 底樋呑口高は想定値のため、施工時に確認し掘削底高について
監督員と協議を行うこと。
斜樋浸食部の範囲は想定のため、施工時に確認すること。

業務年度	令和8年度		
事 業 名	防災重点農業用ため池浚渫事業		
業 務 名	ため池浚渫(愛宕ため池)業務委託		
業務箇所	久留米市 御井町 地内		
図 面 名	計画平面図		
縮 尺	1:500	図面番号	1/14
久留米市農政部農村森林整備課			

計画縦断図(1/2)

(A測線)

V=1:200
H=1:500

凡	例	
現況		現況高
		現況高(泥下)
計画		盛土(浚渫改良土流用)
		土質改良(泥土)
		掘削(土砂)

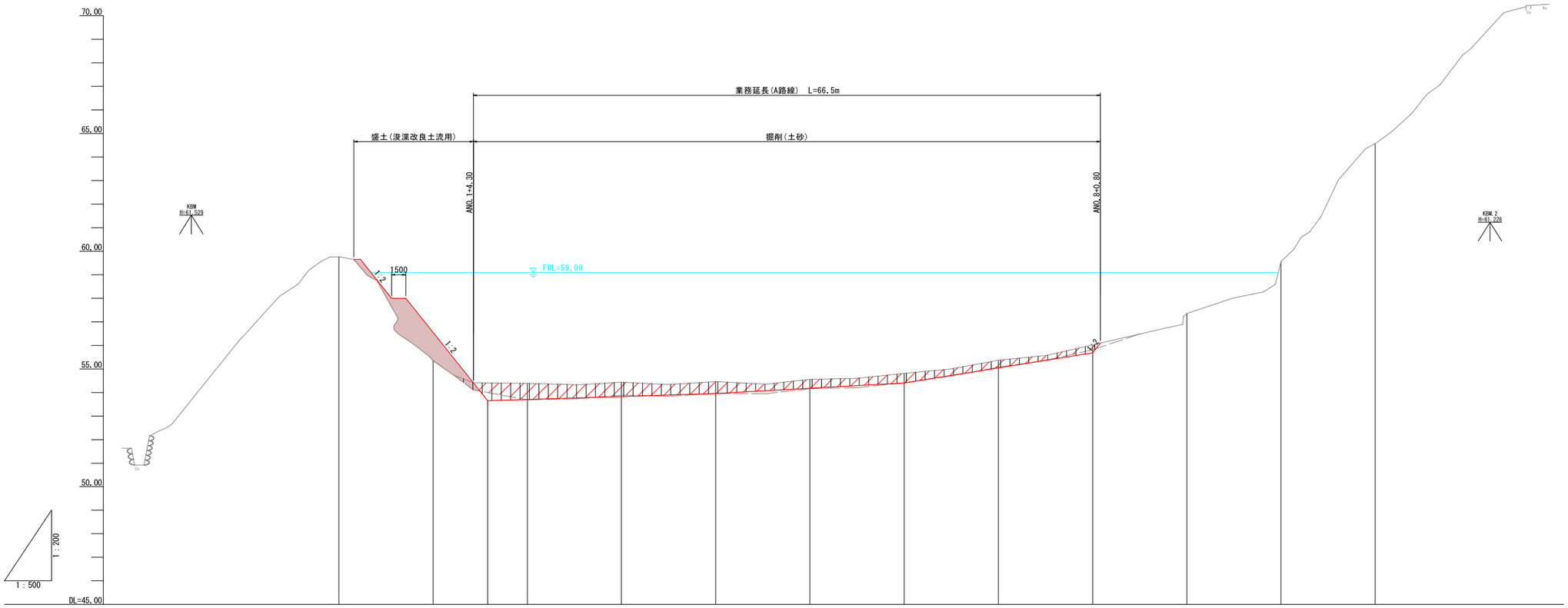

勾配			53.65	i=1.3% L=24.2m	53.96	i=2.2% L=20.0m	54.40	i=6.4% L=20.0m	55.68			
計画高			53.65	53.70	53.83	53.96	54.18	54.40	55.04	55.68		
現況高	59.76	55.35		54.39	54.44	54.46	54.56	54.81	55.37	56.02	57.35	59.56	64.57
追加距離	0.000	10.000	15.800	20.000	30.000	40.000	50.000	60.000	70.000	80.000	90.000	100.000	110.000
単距離	0.000	10.000	5.800	4.200	10.000	10.000	10.000	10.000	10.000	10.000	10.000	10.000	10.000
測点	ANO.0	ANO.1	+5.80	ANO.2	ANO.3	ANO.4	ANO.5	ANO.6	ANO.7	ANO.8	ANO.9	ANO.10	ANO.11

業務年度	令和8年度		
事業名	防災重点農業用ため池浚渫事業		
業務名	ため池浚渫(愛宕ため池)業務委託		
業務箇所	久留米市　御井町　地内		
図面名	計画縦断図(1/2)　(A測線)		
縮尺	V=1:200 H=1:500	図面番号	2/14
久留米市農政部農村森林整備課			

計画縦断図(2/2)

(B測線)

V=1:200
H=1:500

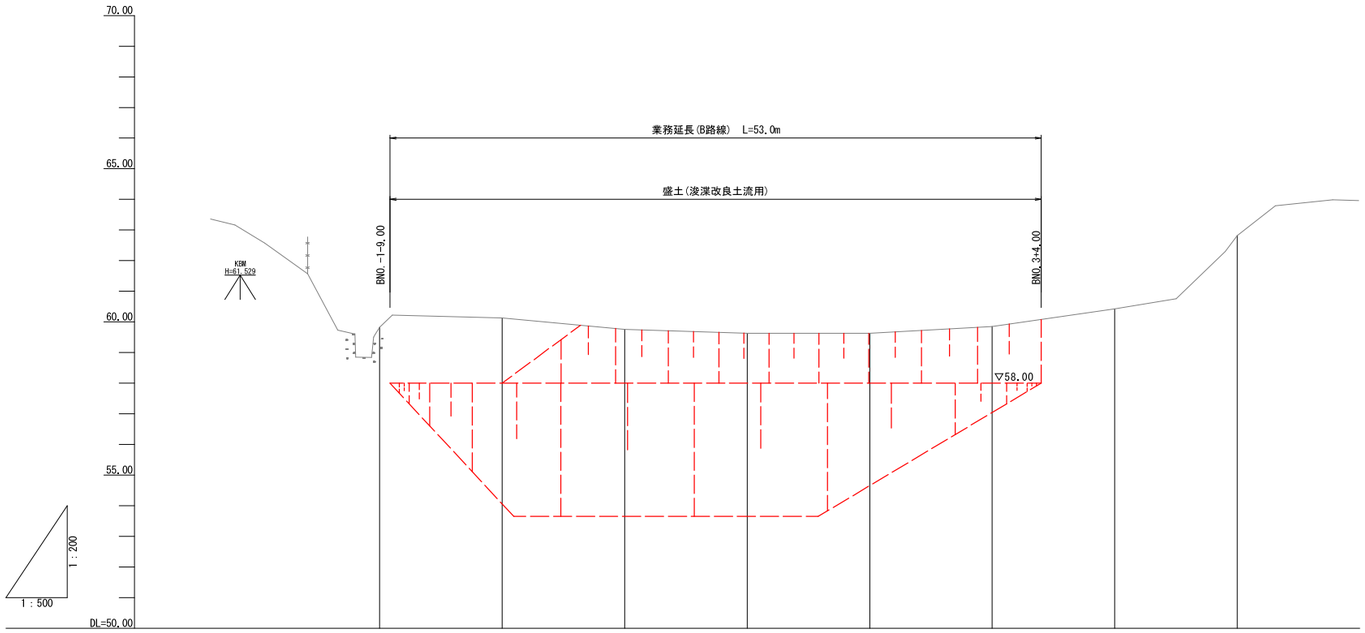

勾配(盛土法肩部)	60.08	i=4.3% L=10.0m	59.65	i=0.7% L=10.0m	59.58	i=0.2% L=10.0m	59.60	i=0.3% L=10.0m	59.63
計画高(盛土法肩部)	60.08		59.65		59.58		59.60		59.63
現況高(測量センター)	59.82	60.13	59.76	59.63	59.63	59.85	60.43	62.82	
追加距離	-20.000	-10.000	0.000	10.000	20.000	30.000	40.000	50.000	
単距離	0.000	10.000	10.000	10.000	10.000	10.000	10.000	10.000	
測点	BNO.-2	BNO.-1	BNO.0	BNO.1	BNO.2	BNO.3	BNO.4	BNO.5	

業務年度	令和8年度		
事業名	防災重点農業用ため池浚渫事業		
業務名	ため池浚渫(愛宕ため池)業務委託		
業務箇所	久留米市　御井町　地内		
図面名	計画縦断図(2/2)　(B測線)		
縮尺	V=1:200 H=1:500	図面番号	3/14
久留米市農政部農村森林整備課			

標準横断図　S=1:200

（池内側）

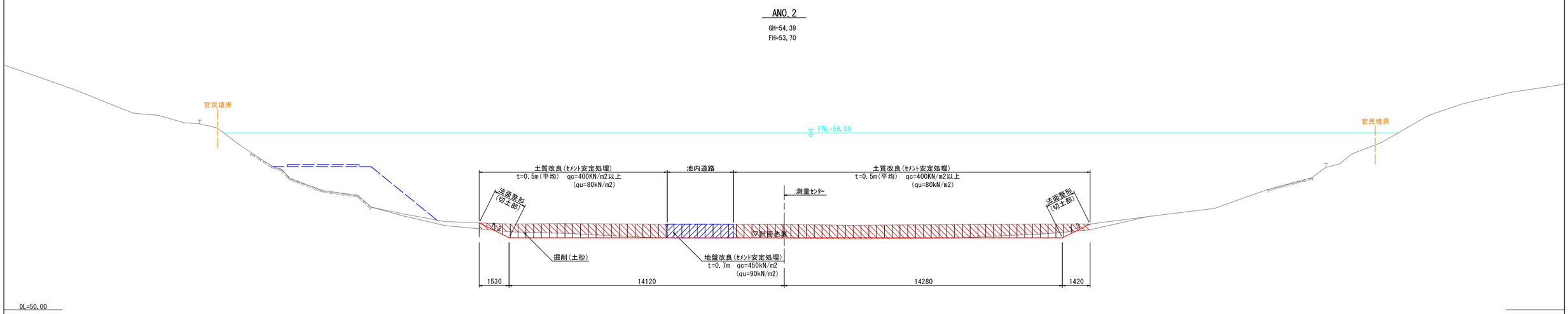

（堤体側）

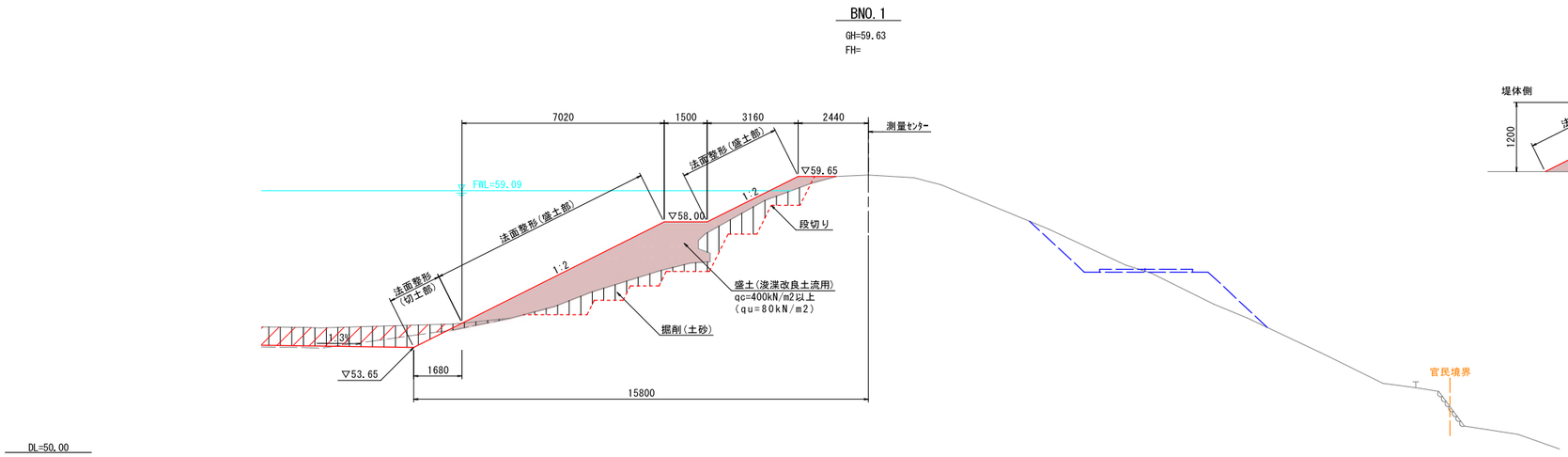

（斜樋浸食部）　S=1:100

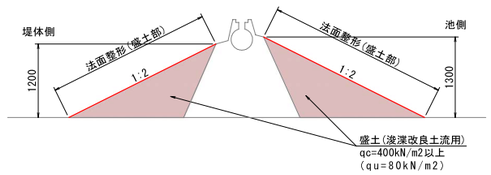

※　池内道路（地盤改良）及び土質改良における、セメント添加量については、配合試験を行い発注者と協議を行うこと。
また、流用盛土については、qc=400kN/m2（qu=80kN/m2）以上の改良土を用いるものとする。
斜樋浸食部の断面は想定のため、施工時に確認すること。

業務年度	令和8年度		
事 業 名	防災重点農業用ため池浚渫事業		
業 務 名	ため池浚渫（愛宕ため池）業務委託		
業務箇所	久留米市　御井町　地内		
図 面 名	標準横断図		
縮　尺	図示	図面番号	4/14
久留米市農政部農村森林整備課			

計画横断図(1/9)

S=1:200

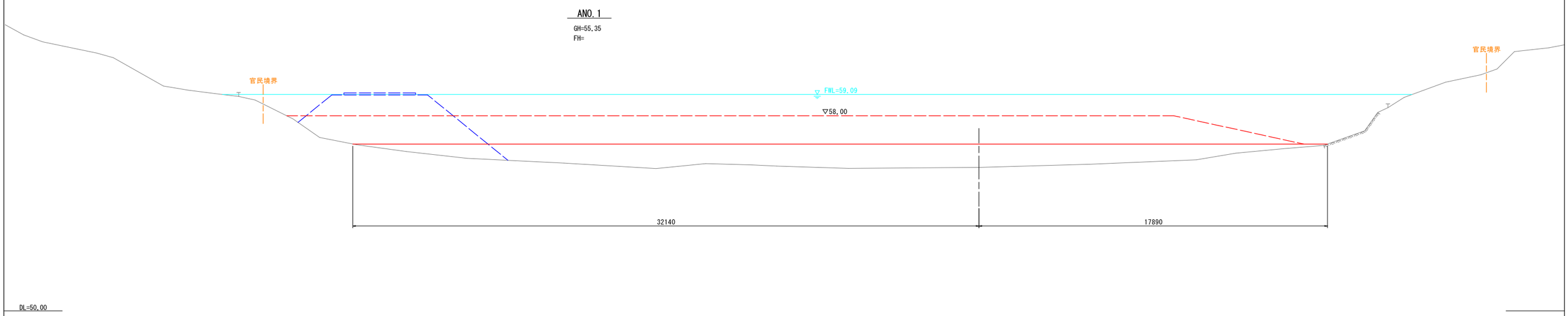



業務年度	令和8年度		
事 業 名	防災重点農業用ため池浚渫事業		
業 務 名	ため池浚渫(愛宕ため池)業務委託		
業務箇所	久留米市　御井町　地内		
図 面 名	計画横断図(1/9)		
縮　尺	1:200	図面番号	5/14
久留米市農政部農村森林整備課			

計画横断図(2/9)

S=1:200

ANO.3		単 位	数 量	備 考
掘削(土砂)		m2	21.3	BH0.45
法整面形	盛 土 部	m	ー	
	切 土 部	m	2.9	

ANO.3

GH=54.44
FH=53.83

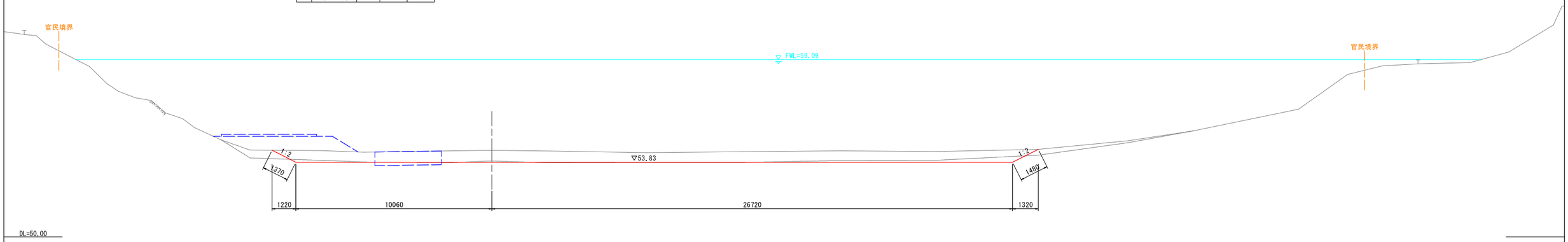

ANO.2		単 位	数 量	備 考
掘削(土砂)			20.7	BH0.45
法整面形	盛 土 部	m	ー	
	切 土 部	m	3.3	

ANO.2

GH=54.39
FH=53.70

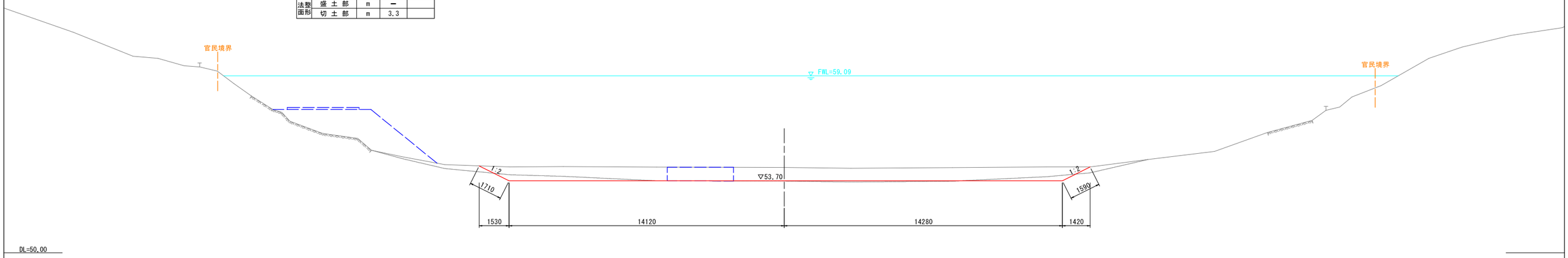

業務年度	令和8年度		
事 業 名	防災重点農業用ため池浚渫事業		
業 務 名	ため池浚渫(愛宕ため池)業務委託		
業務箇所	久留米市　御井町　地内		
図 面 名	計画横断図(2/9)		
縮　尺	1:200	図面番号	6/14
久留米市農政部農村森林整備課			

計画横断図(3/9)

S=1:200

ANO.5

GH=54.56
FH=54.18

ANO.5		単 位	数 量	備 考
掘削(土砂)		m2	10.4	BH0.45
法整面形	盛 土 部	m	ー	
	切 土 部	m	2.3	

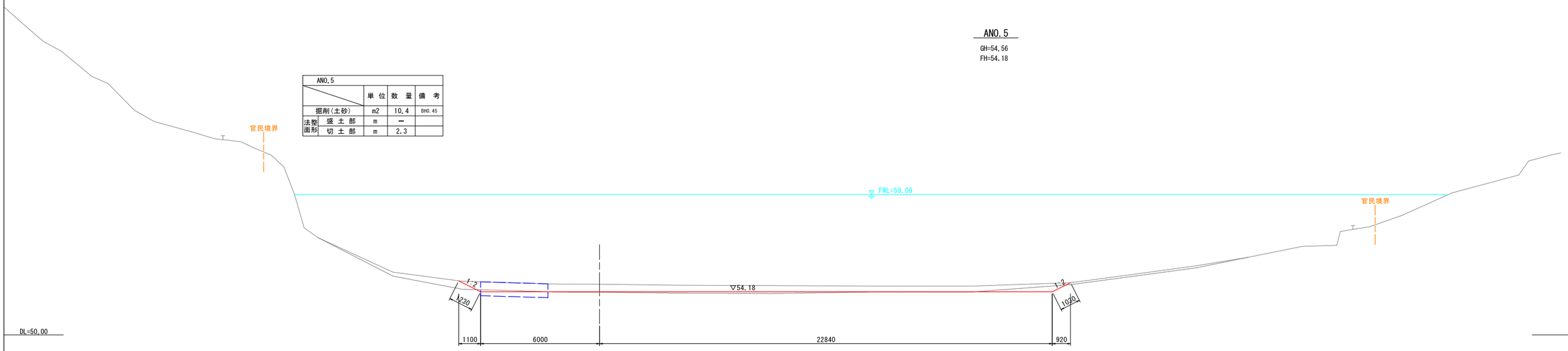

ANO.4

GH=54.46
FH=53.96

ANO.4		単 位	数 量	備 考
掘削(土砂)		m2	20.2	BH0.45
法整面形	盛 土 部	m	ー	
	切 土 部	m	2.0	

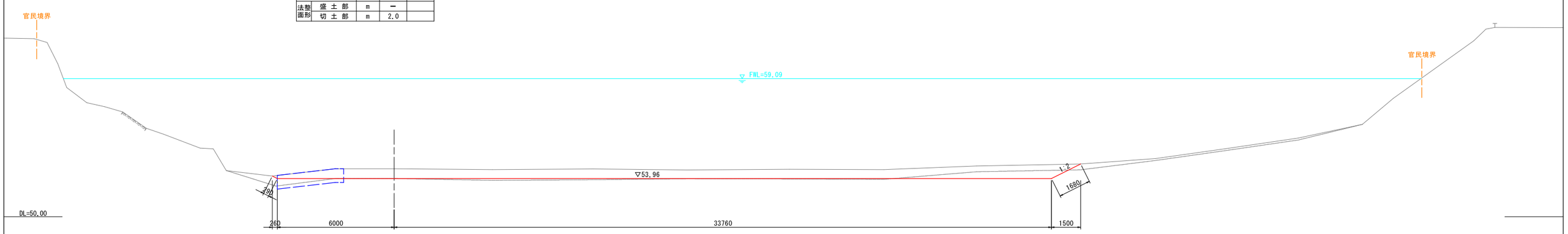

業務年度	令和8年度		
事 業 名	防災重点農業用ため池浚渫事業		
業 務 名	ため池浚渫(愛宕ため池)業務委託		
業務箇所	久留米市　御井町　地内		
図 面 名	計画横断図(3/9)		
縮　尺	1:200	図面番号	7/14
久留米市農政部農村森林整備課			

計画横断図(4/9)

S=1:200

ANO.7

GH=55.37
FH=55.04

ANO.7		単 位	数 量	備 考
掘削(土砂)		m2	8.8	BH0.45
法整面形	盛 土 部	m	―	
	切 土 部	m	3.5	



ANO.6

GH=54.81
FH=54.40

ANO.6		単 位	数 量	備 考
掘削(土砂)		m2	10.6	BH0.45
法整面形	盛 土 部	m	―	
	切 土 部	m	3.2	

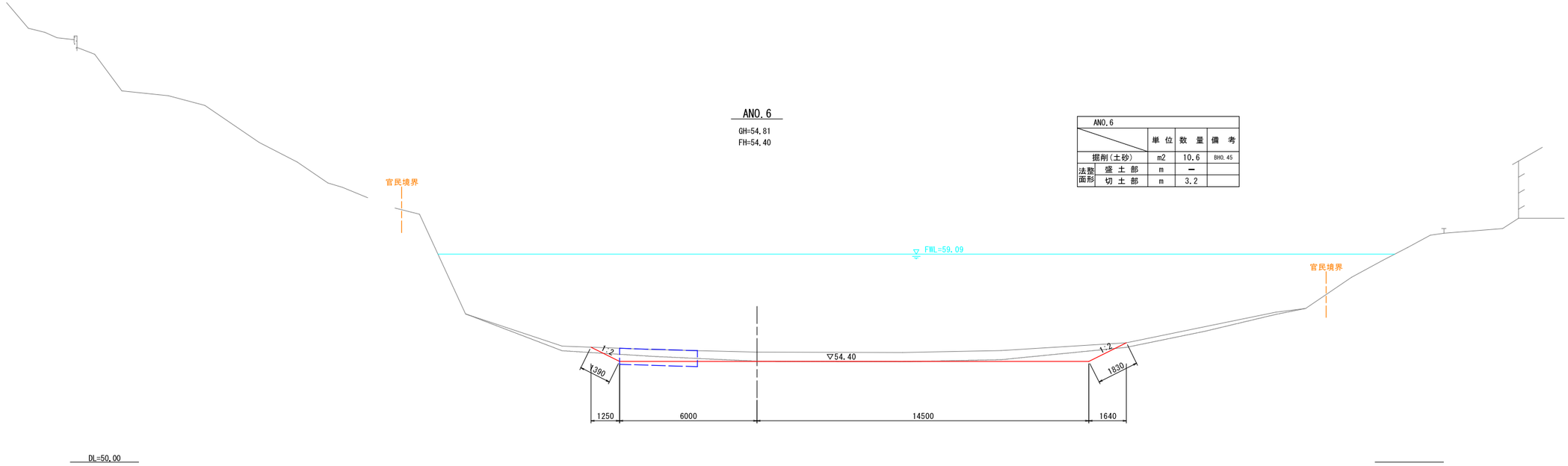

業務年度	令和8年度		
事 業 名	防災重点農業用ため池浚渫事業		
業 務 名	ため池浚渫(愛宕ため池)業務委託		
業務箇所	久留米市　御井町　地内		
図 面 名	計画横断図(4/9)		
縮　尺	1:200	図面番号	8/14
久留米市農政部農村森林整備課			

計画横断図(5/9)

S=1:200

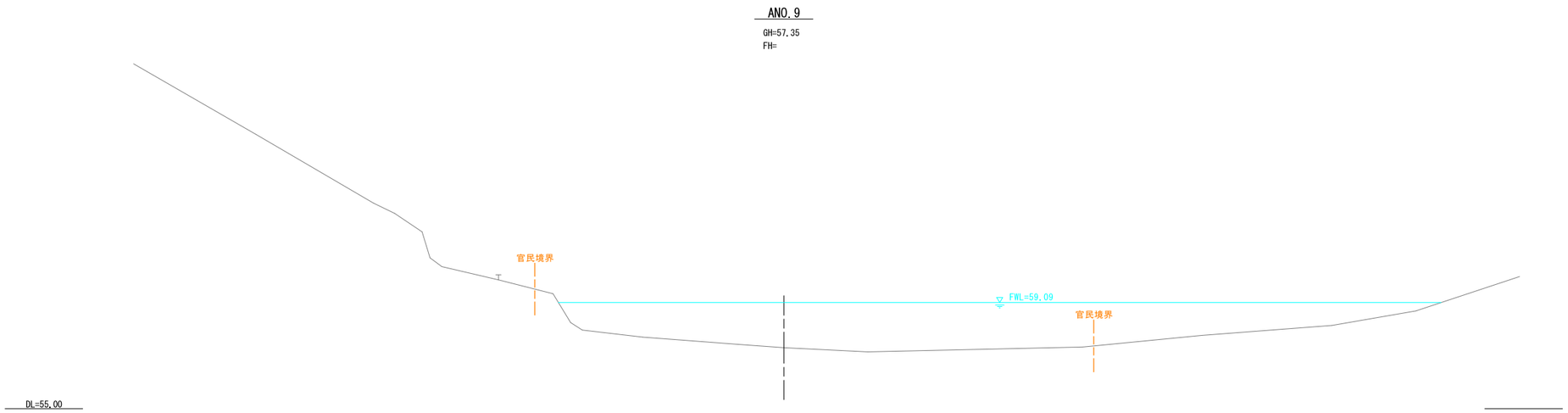

ANO.8		単 位	数 量	備 考
掘削(土砂)		m2	9.0	BH0.45
法整面形	盛 土 部	m	—	
	切 土 部	m	3.7	

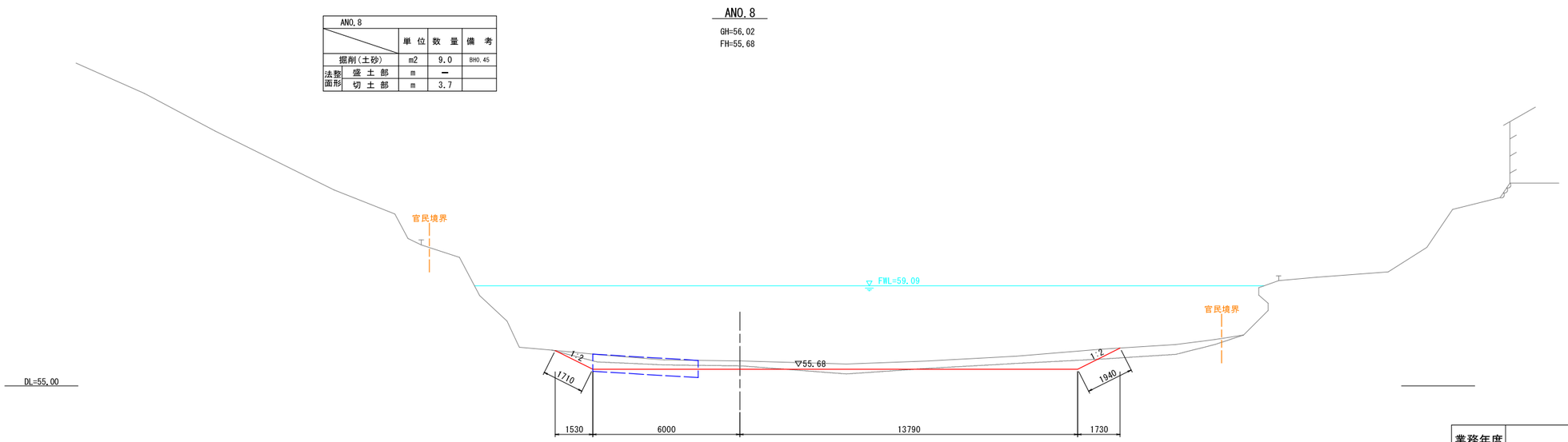

業務年度	令和8年度		
事 業 名	防災重点農業用ため池浚渫事業		
業 務 名	ため池浚渫(愛宕ため池)業務委託		
業務箇所	久留米市　御井町　地内		
図 面 名	計画横断図(5/9)		
縮　尺	1:200	図面番号	9/14
久留米市農政部農村森林整備課			

計画横断図(6/9)

S=1:200

BNO.-1		単 位	数 量	備 考
掘削(段切り)		m2	9.0	BH0.45
盛土	B≧4.0m	m2	5.3	
	2.5≦B<4.0m	m2	7.0	
	B<2.5m	m2	2.3	
法整面形	盛 土 部	m	7.0	
	切 土 部	m	2.7	

BNO.-1

GH=60.13
FH=

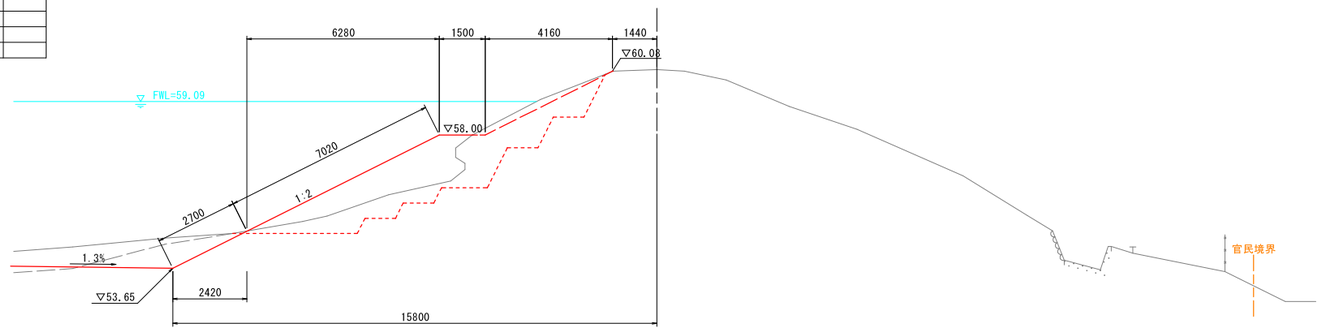

DL=50.00

BNO.-2

GH=59.82
FH=



DL=55.00

業務年度	令和8年度		
事 業 名	防災重点農業用ため池浚渫事業		
業 務 名	ため池浚渫(愛宕ため池)業務委託		
業務箇所	久留米市　御井町　地内		
図 面 名	計画横断図(6/9)		
縮　尺	1:200	図面番号	10/14
久留米市農政部農村森林整備課			

計画横断図(7/9)

S=1:200

BNO.1		単 位	数 量	備 考
掘削(段切り)		m2	4.6	BNO.45
盛土	B≧4.0m	m2	2.9	
	2.5≦B<4.0m	m2	9.6	
	B<2.5m	m2	2.3	
法整面形	盛 土 部	m	11.4	
	切 土 部	m	1.9	

BNO.1

GH=59.63
FH=

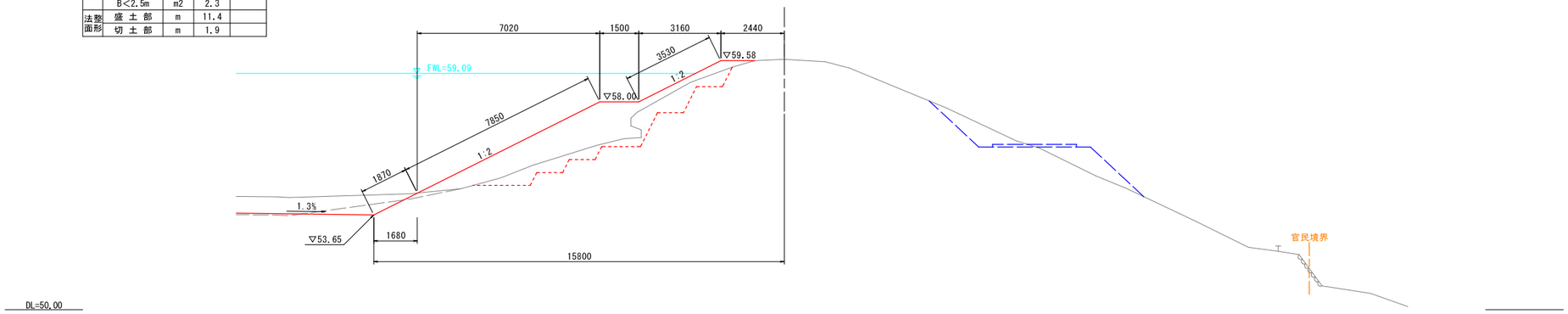

BNO.0		単 位	数 量	備 考
掘削(段切り)		m2	5.1	BNO.45
盛土	B≧4.0m	m2	4.9	
	2.5≦B<4.0m	m2	7.7	
	B<2.5m	m2	2.2	
法整面形	盛 土 部	m	11.7	
	切 土 部	m	1.7	

BNO.0

GH=59.76
FH=

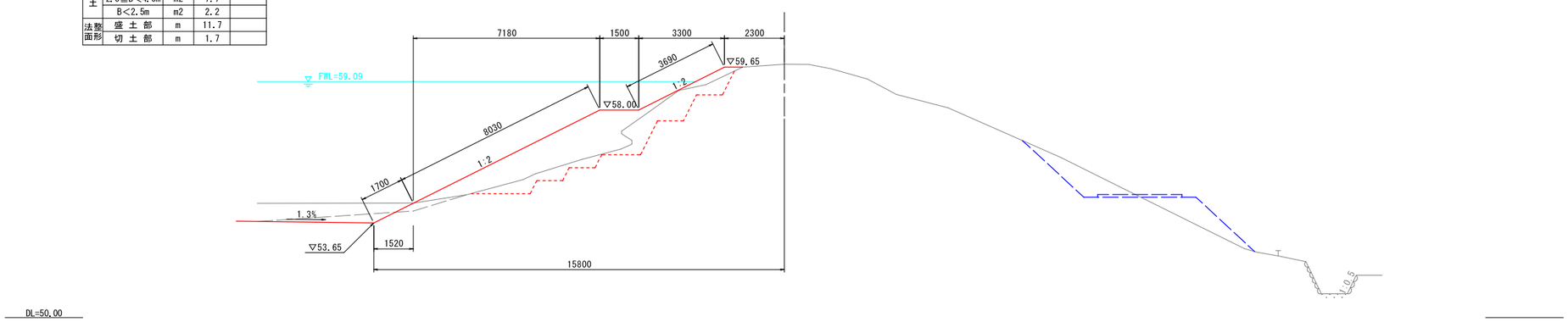

業務年度	令和8年度		
事 業 名	防災重点農業用ため池浚渫事業		
業 務 名	ため池浚渫(愛宕ため池)業務委託		
業務箇所	久留米市　御井町　地内		
図 面 名	計画横断図(7/9)		
縮　尺	1:200	図面番号	11/14
久留米市農政部農村森林整備課			

計画横断図(8/9)

S=1:200

BNO.3		単 位	数 量	備 考
掘削(段切り)		m2	5.6	BNO.45
盛土	B≧4.0m	m2	3.0	
	2.5≦B<4.0m	m2	3.8	
	B<2.5m	m2	2.2	
法整面形	盛 土 部	m	7.6	
	切 土 部	m	ー	

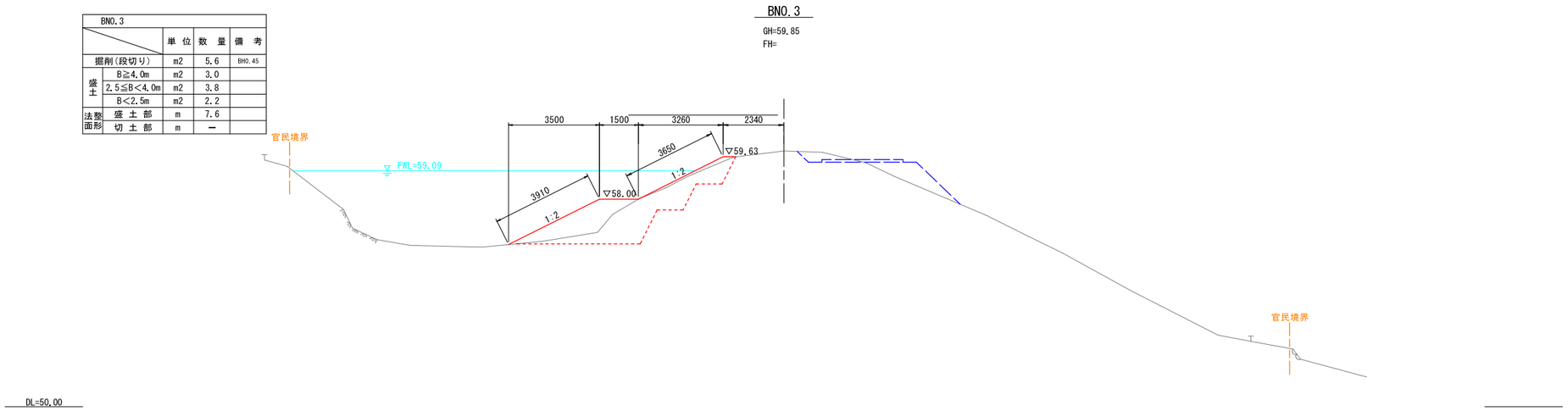

BNO.2		単 位	数 量	備 考
掘削(段切り)		m2	4.1	BNO.45
盛土	B≧4.0m	m2	3.0	
	2.5≦B<4.0m	m2	7.8	
	B<2.5m	m2	2.3	
法整面形	盛 土 部	m	10.2	
	切 土 部	m	ー	

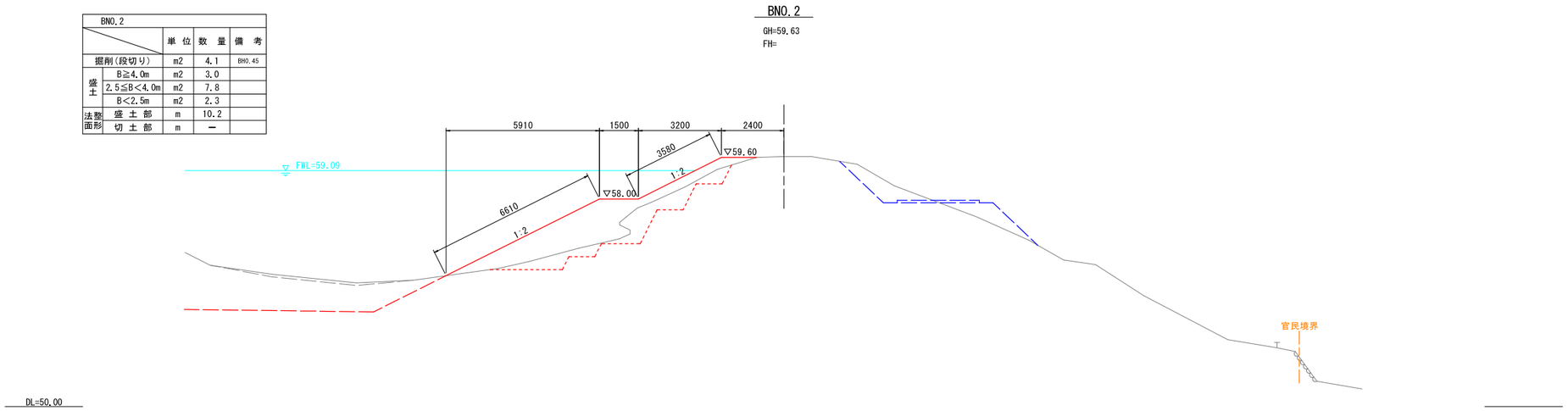

業務年度	令和8年度		
事 業 名	防災重点農業用ため池浚渫事業		
業 務 名	ため池浚渫(愛宕ため池)業務委託		
業務箇所	久留米市　御井町　地内		
図 面 名	計画横断図(8/9)		
縮　尺	1:200	図面番号	12/14
久留米市農政部農村森林整備課			

計画横断図(9/9)

S=1:200

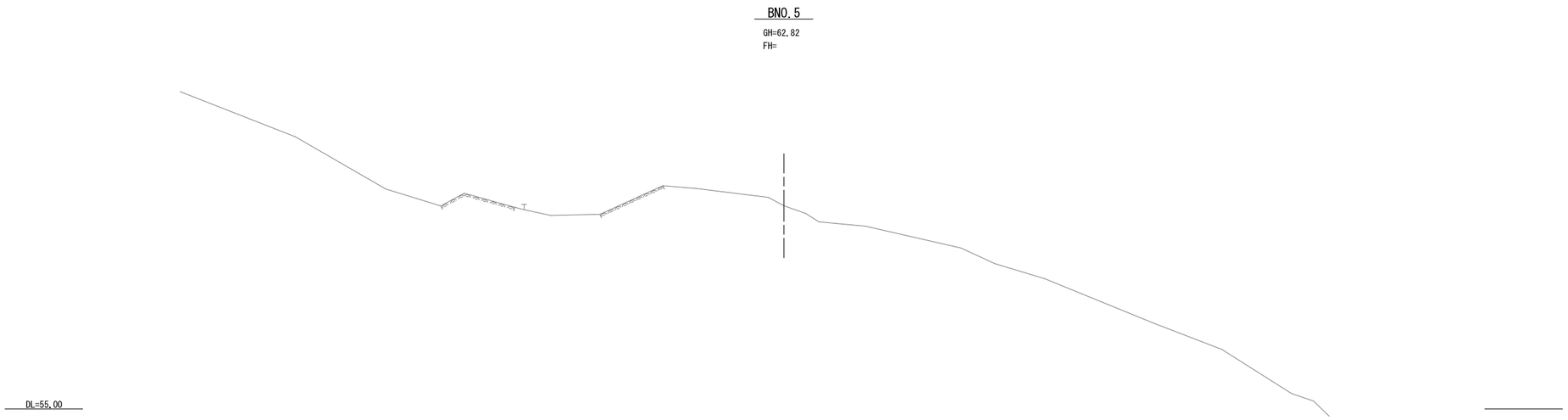

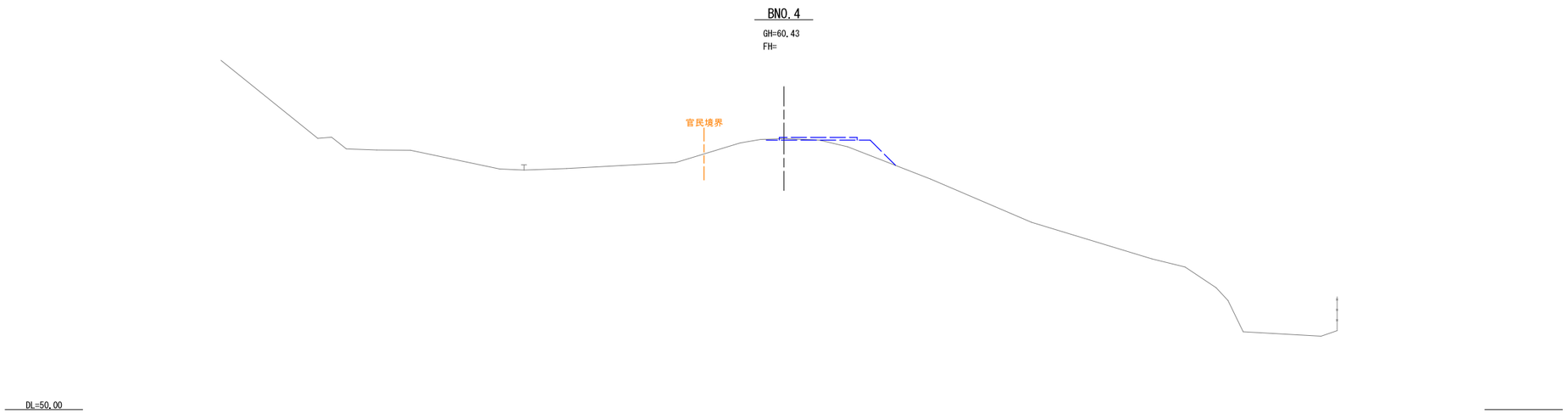

業務年度	令和8年度		
事 業 名	防災重点農業用ため池浚渫事業		
業 務 名	ため池浚渫(愛宕ため池)業務委託		
業務箇所	久留米市　御井町　地内		
図 面 名	計画横断図(9/9)		
縮　尺	1:200	図面番号	13/14
久留米市農政部農村森林整備課			

伐採・伐根平面図 S=1:500

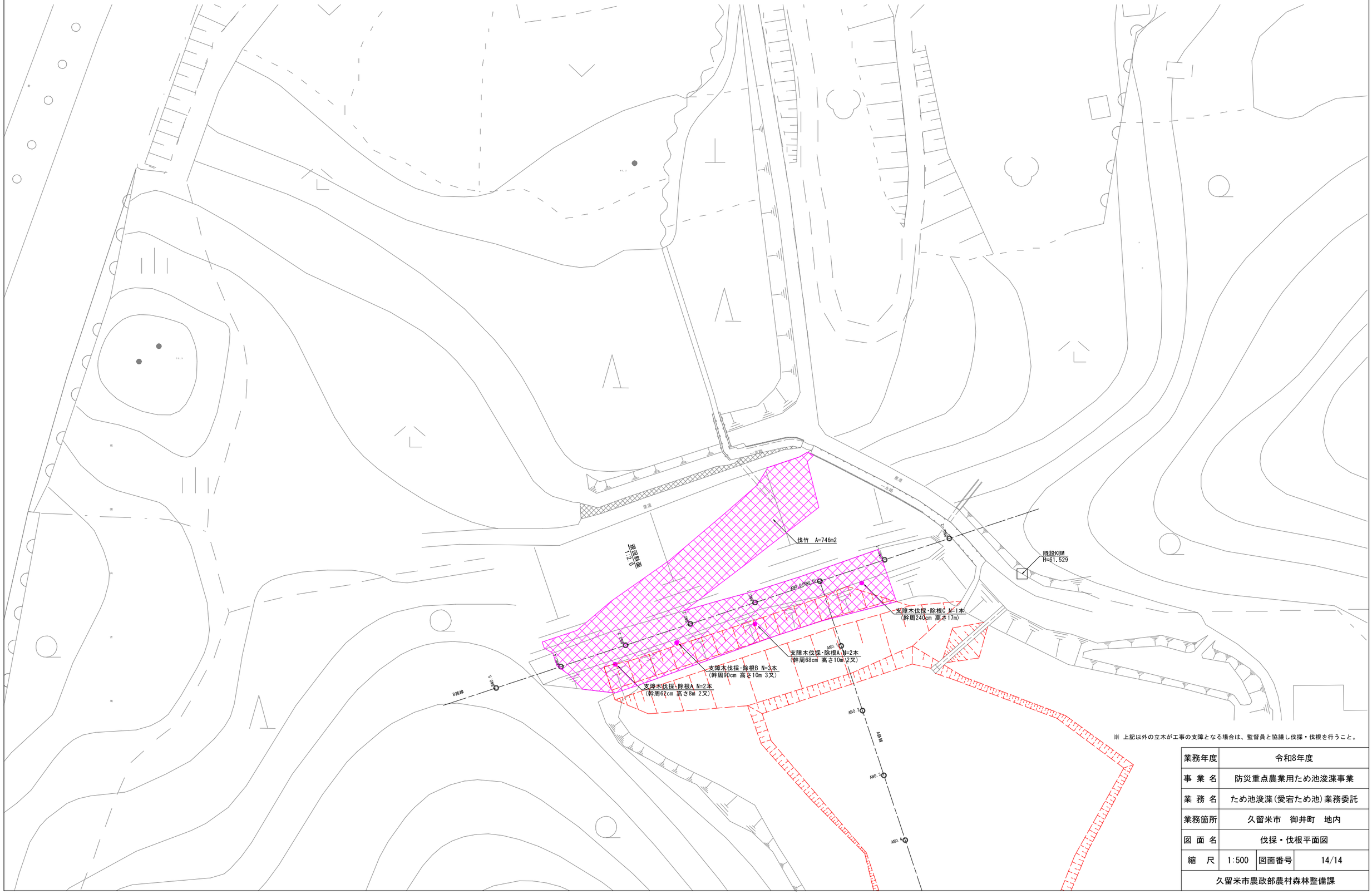

※ 上記以外の立木が工事の支障となる場合は、監督員と協議し伐採・伐根を行うこと。

業務年度	令和8年度		
事 業 名	防災重点農業用ため池浚渫事業		
業 務 名	ため池浚渫(愛宕ため池)業務委託		
業務箇所	久留米市 御井町 地内		
図 面 名	伐採・伐根平面図		
縮 尺	1:500	図面番号	14/14
久留米市農政部農村森林整備課			