


篠山よいとこ! ふれあいうオーキングマップ

- リバーサイドコース 5km
- 歴史コース 4km
- 官公庁周回コース 3km



三世代でふれあおう
大人と子供とふれあおう
地域の人とふれあおう
季節とふれあおう



篠山写真マップ



②久留米城跡



③ブリヂストン久留米工場



④アサヒコーポレーション



⑤梅林寺




⑥JR 久留米駅(からくり太鼓時計)




⑦日吉神社(城南町)



⑧明善高等学校



⑨城南中学校



⑩石橋迎賓館



⑪市民会館




⑫市役所



⑬老人憩いの家



①篠山小学校



篠山校区公民館



長屋門(篠山小学校正門横)



⑬商工会館



⑭祇園神社



⑮裁判所



⑯カラー舗装通り



⑰久留米大学病院

リバーサイドコース 5km



小学校—篠山城南交差点—けやき通り—旭町交差点—東櫛原町交
 差点—櫛原バイパス—時差信号—二千年橋通り—つつじ公園—河
 川敷—梅林寺—梅林寺地下道—京町第2公園交差点—小学校



歴史コース 4km



小学校—篠山小学校前交差点—篠山町三丁目交差点—三本松通り
 一日之出交差点—旭町公園前交差点—旭人憩いの家前—河川敷
 —篠山城内—河川敷—梅林寺—梅林寺地下道—京町第2公園交
 差点—明善高等学校前—鳥居(元篠山校区公民館横)—小学校



官公庁周回コース 3km



小学校—篠山小学校前交差点—医大通り—旭町交差点—久留米医
 大—旭町公園前交差点—三本松通り—篠山三丁目交差点—市役所
 東交差点—昭和通り—市役所西交差点—JR交番前交差点—京町
 第2公園交差点—けやき通り—小学校

