

議案第240号

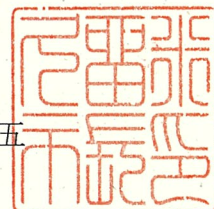
久留米市都市計画審議会会長 殿

都市計画法第21条第2項において準用する同法第19条第1項の規定に基づき、
次の事項について付議します。

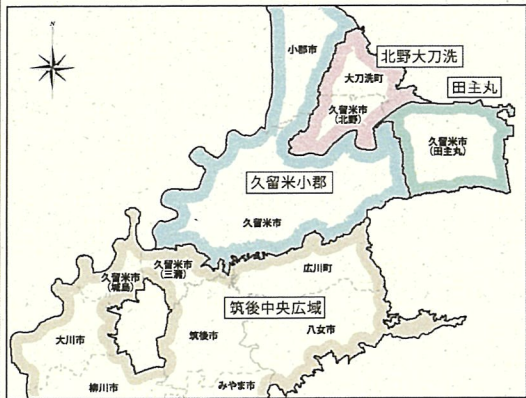
久留米小郡都市計画下水道の変更（久留米市決定）について

令和7年9月1日

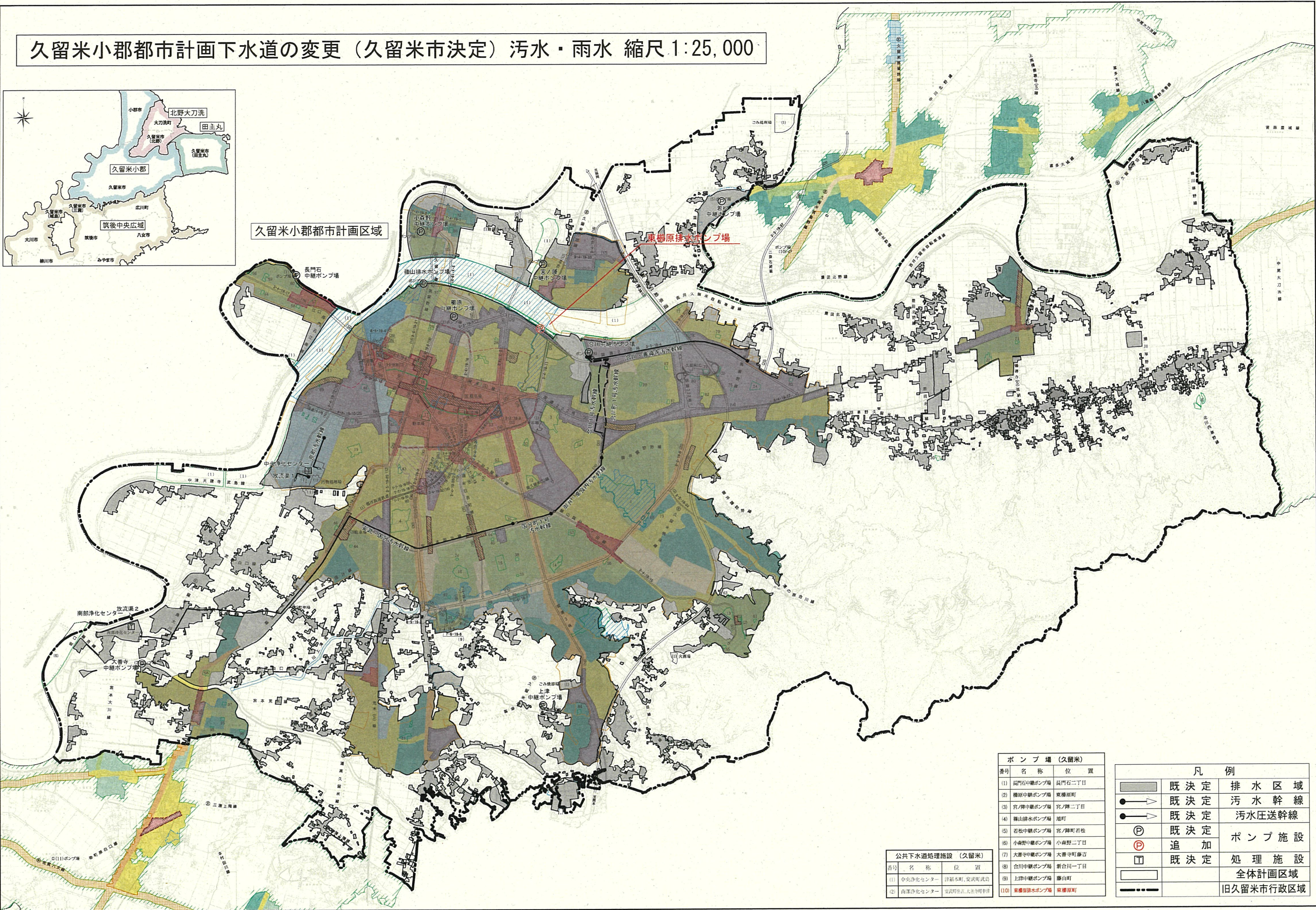
久留米市長 原口 新五



久留米小郡都市計画下水道の変更（久留米市決定）汚水・雨水 縮尺 1:25,000



久留米小郡都市計画区域

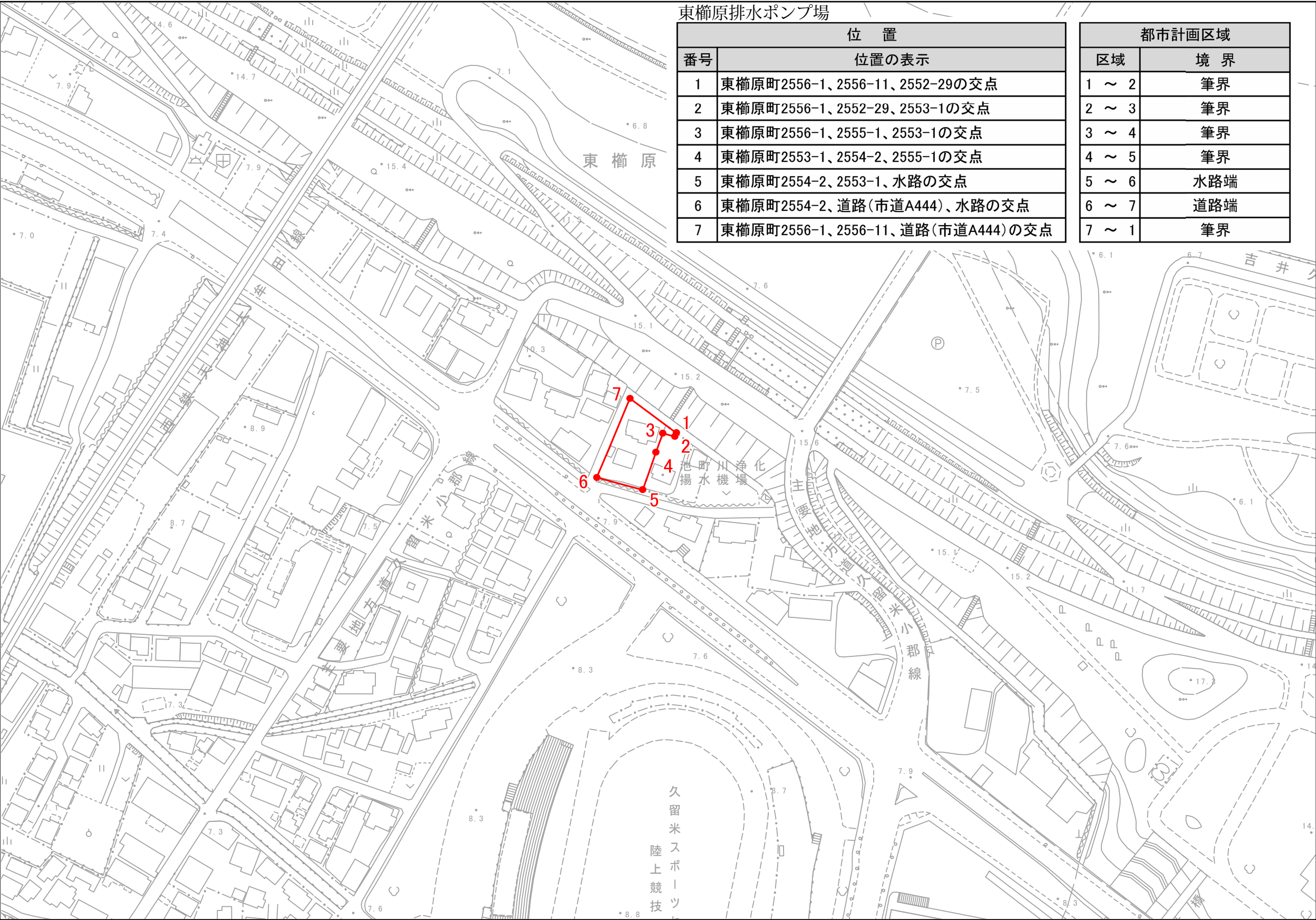


公共下水道処理施設（久留米）		
番号	名称	位置
(1)	中央浄化センター	津福本町、安武町、武島
(2)	南浄化センター	安武町、安武町、安武町

ポンプ場（久留米）		
番号	名称	位置
(1)	長門石中継ポンプ場	長門石二丁目
(2)	橋原中継ポンプ場	東橋原町
(3)	宮ノ陣中継ポンプ場	宮ノ陣二丁目
(4)	篠山排水ポンプ場	旭町
(5)	若松中継ポンプ場	宮ノ陣町若松
(6)	小森野中継ポンプ場	小森野二丁目
(7)	大善寺中継ポンプ場	大善寺町藤吉
(8)	合川中継ポンプ場	新合川一丁目
(9)	上津中継ポンプ場	藤山町
(10)	東橋原排水ポンプ場	東橋原町

凡 例		
	既 決 定	排 水 区 域
	既 決 定	汚 水 幹 線
	既 決 定	汚 水 圧 送 幹 線
	既 決 定	ポ ン プ 施 設
	追 加	
	既 決 定	処 理 施 設
		全 体 計 画 区 域
		旧 久 留 米 市 行 政 区 域

久留米小郡都市計画下水道の変更
計 画 図



久留米小郡都市計画下水道の変更（久留米市決定）

久留米小郡都市計画下水道 久留米公共下水道の「４．その他の施設」に東櫛原排水ポンプ場を次のように変更する。

４．その他の施設

名 称	位 置	敷地面積	備 考
櫛原中継ポンプ場	久留米市東櫛原町字南土	約1,100㎡	
長門石中継ポンプ場	久留米市長門石町字中鶴津	約290㎡	
小森野中継ポンプ場	久留米市小森野町字上徳	約440㎡	
宮ノ陣中継ポンプ場	久留米市宮ノ陣町大字宮瀬字京才	約1,170㎡	
大善寺中継ポンプ場	久留米市大善寺町大字藤吉字船津	約1,000㎡	
上津中継ポンプ場	久留米市藤山町字野添	約1,410㎡	
合川中継ポンプ場	久留米市合川町字藪下	約3,200㎡	
若松中継ポンプ場	久留米市宮ノ陣町大字若松字栗ノ瀬	約1,430㎡	
篠山排水ポンプ場	久留米市旭町69-8, 9, 10	約1,460㎡	
東櫛原排水ポンプ場	久留米市東櫛原町字渕ノ上	約980㎡	追加
中央浄化センター	久留米市津福本町字重江, 烏町, 木本, 池ノ尻 久留米市安武町大字武島字東上鶴(二)	約123,400㎡	
南部浄化センター	久留米市安武町大字住吉字井手口, 御供田, 上碓, 碓, 白岩 久留米市大善寺町大字中津字下り, 道蔵, 八反坪, 吉原上, 原外(一), (二), (三), 前田, 古賀下ノ上, 後田	約121,000㎡	

理由

別紙のとおり

理 由 書

久留米市では、水清き緑豊かな人間都市づくりを目指し、昭和42年度に公共下水道事業に着手した。令和6年度末時点で、全体計画区域汚水6,481ha、雨水6,481haとし、そのうち事業計画区域を汚水5,892ha、雨水6,219haとして鋭意事業の進捗に努めている。

今回の変更は、浸水対策として雨水排水区域内に東櫛原排水ポンプ場を新たに施設として追加するものである。この施設は東櫛原地区（筒川排水区）における雨水（内水）を筑後川に排水するためのポンプ施設であり、顕著に浸水が発生する同地区の被害軽減を図るものである。

本事業をはじめ本市では、水災害の防止に取り組み、安全で安心なまちづくりに貢献するため、治水安全度の早急かつ確実な向上を図るものである。