

北野町の旧家に伝わった 150年以上前の筑後川治水事業 計画絵図を展示



令和6年

5月19日(日)

10時30分～16時

1日間限定
入場無料

会場

コスモすまいる北野
北野交流広場

(久留米市北野町中 3253)

主催 久留米市・久留米市教育委員会

ちくごがわみずはきしんかわみつもりえず

「筑後川水吐新川見積絵図」について

① 描かれている範囲は？

筑後川中・下流域の^{あいの}安居野村（現・山川町）から^{わかっ}若津（現・大川市向島）辺りまでです。

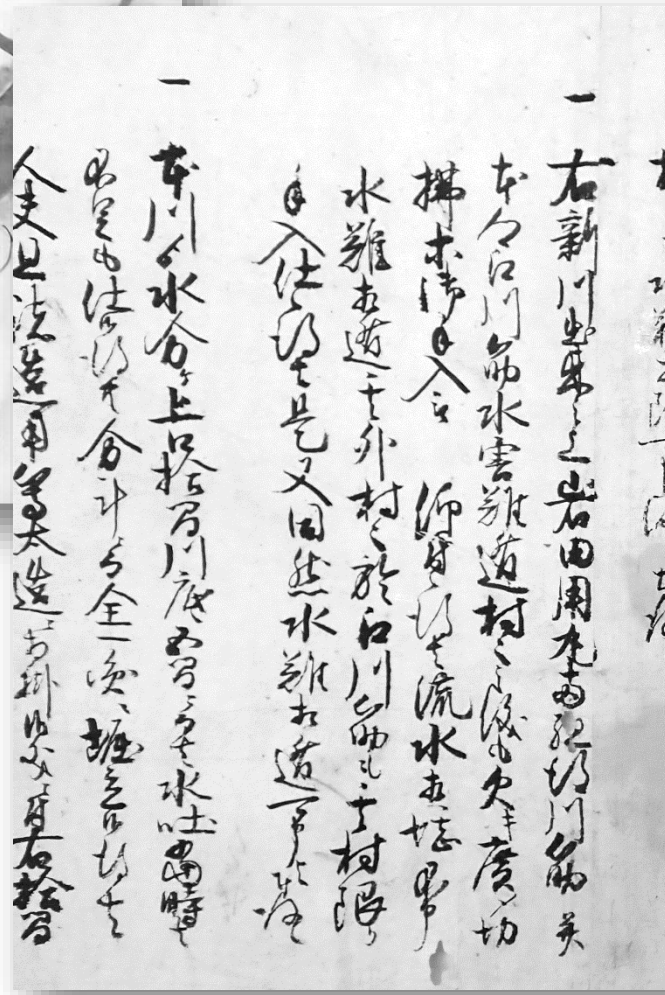
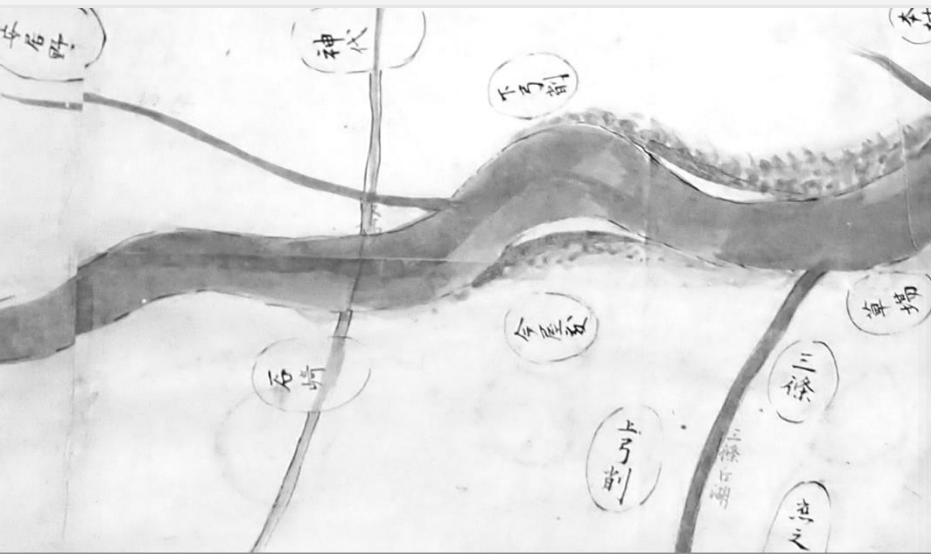
② どこに新川をつくろうとしていた？

主に、^{みい}御井郡和泉本村下（現・東合川町）より^{みずま}三潴郡草場村（現・三潴町）までの間に新川を通す計画だったようです。

③ 図のまわりには何が書いてある？

新川の意義や、工事に必要な人夫・賃金・資材等の見積りを記しています。

★ 詳しくは会場で、ぜひ実物をご覧ください。

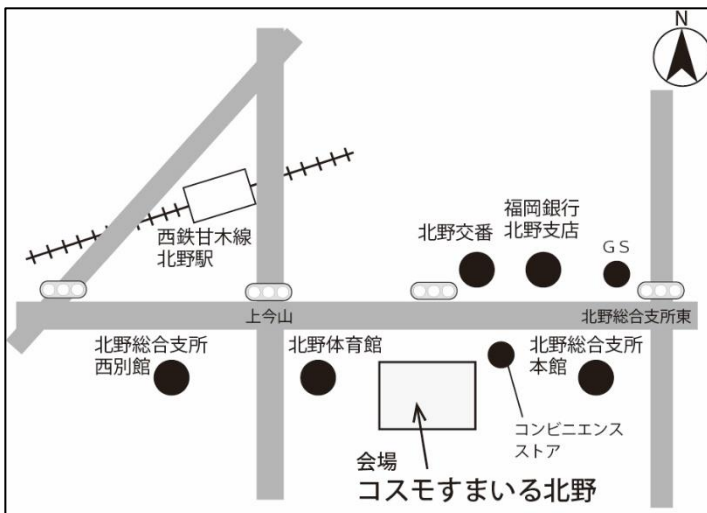


●会場

久留米市北野複合施設「コスモすまいる北野」
北野交流広場（久留米市北野町中 3253）

●アクセス

- ・最寄駅 西鉄甘木線「北野駅」から徒歩3分
- ・バス停 西鉄バス「北野総合支所前」下車、徒歩1分
北野地域よりみちバス コスモス「コスモすまいる北野」下車、徒歩0分
- ・駐車場 100台



問合せ先

久留米市 市民文化部 文化財保護課

TEL 0942-30-9322

FAX 0942-30-9714

E-mail bunkazai@city.kurume.lg.jp

〒830-8520 福岡県久留米市城南町 15-3